

Допущено Министерством образования Российской Федерации

АТЛАС

ЭКОНОМИЧЕСКАЯ И СОЦИАЛЬНАЯ
10 ГЕОГРАФИЯ МИРА
класс



АСТ-ПРЕСС



ШКОЛА

Дорогие друзья!

Перед вами новый географический атлас издательства АСТ-ПРЕСС ШКОЛА (ООО) – “Экономическая и социальная география мира”.

Этот атлас может быть использован в качестве учебно-методического пособия к любому из действующих учебников для 10-го класса. Карты атласа составлены на основе статистических данных и отличаются современным содержанием.

Карты первого раздела отражают главные характеристики политического устройства, населения и хозяйства современного мира в целом. Особенностью этих карт является показ территориальных закономерностей социально-экономических явлений в обобщенном виде и важнейших объектов на их фоне. В этом разделе представлено много новых карт, например “Современные формы государства”, “Официальные и государственные языки”, “Международные финансовые отношения”, “Загрязнение окружающей среды” и другие.

Во втором разделе даны карты региональной характеристики мира, основанной на выделении историко-географических регионов. Исключение составляет территория России, которая рассматривается в качестве отдельного региона.

Для каждой территории представлено по две карты: “Природные условия и ресурсы” и “Хозяйство”, что дает возможность проанализировать роль природно-ресурсного фактора в территориальной организации хозяйства.

При этом на картах хозяйства показаны крупнейшие промышленные центры и их специализация, основные ареалы обрабатываемых земель, размещение специализированного сельскохозяйственного производства, главные транспортные магистрали региона.

Завершает атлас карта культурного наследия человечества, на которой отображены объекты, имеющие общемировое значение.

Актуальность и разнообразие тематики карт атласа поможет вам в комплексном изучении современных социально-экономических явлений в территориальном аспекте.

УСЛОВНЫЕ ОБОЗНАЧЕНИЯ

НАСЕЛЕННЫЕ ПУНКТЫ

(на физической и политической картах мира и картах регионов)

- ⊙ Столицы государств
- Прочие населенные пункты

ГРАНИЦЫ

- государственные
- |—|—| полярных владений Российской Федерации
- Демаркационная линия между Индией и Пакистаном в Кашмире, между КНДР и Республикой Корея

ГИДРОГРАФИЯ

- Озера пресные
- Озера солёные
- Озера пересыхающие

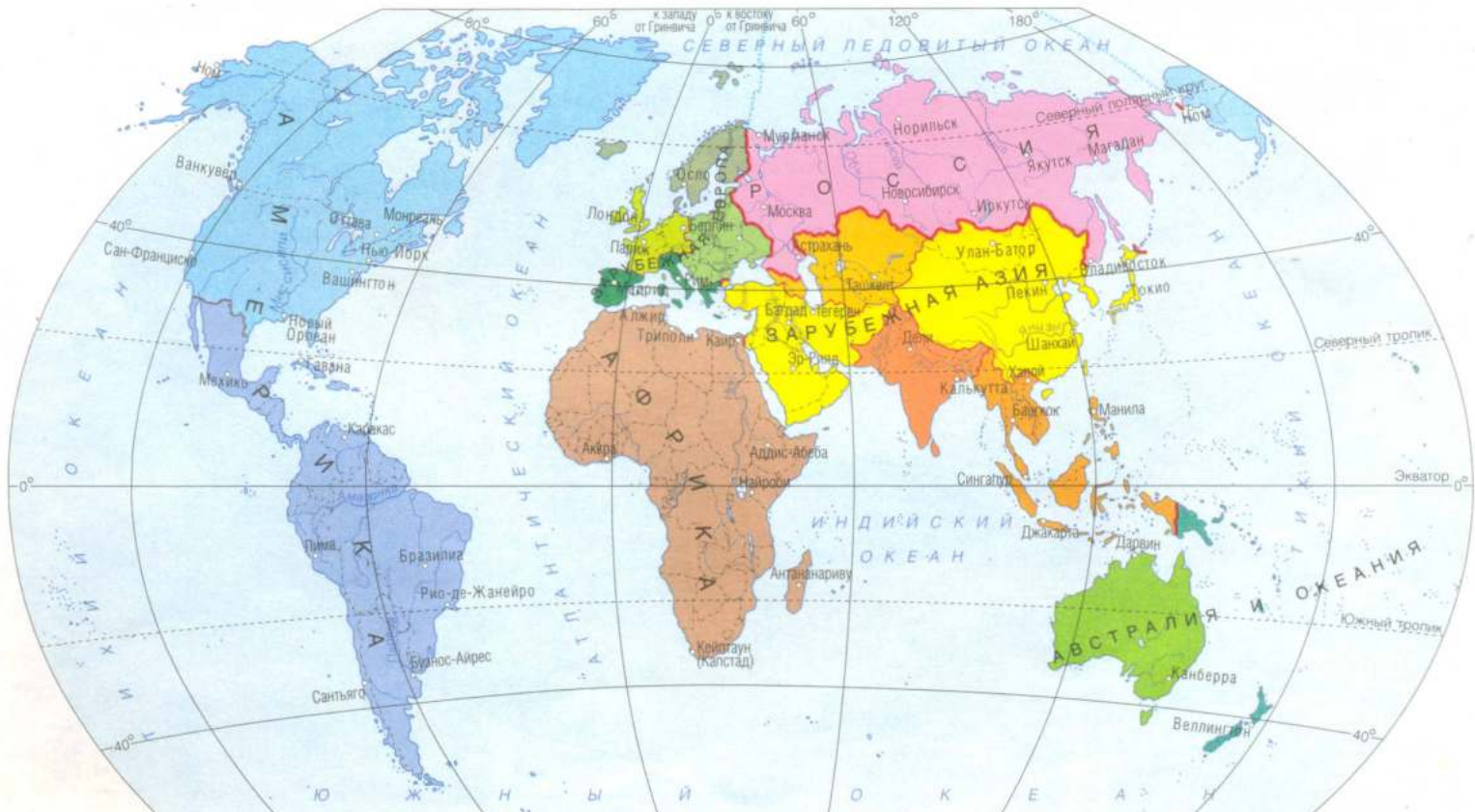
- Реки постоянные
- Реки пересыхающие
- Каналы судоходные

ПРОЧИЕ ОБЪЕКТЫ

- 345 Отметки высот над уровнем моря в метрах
- 5880 Отметки глубин в метрах
- Верхоянский хр.* Оротографические названия
- САХАРА* Названия географических областей
- Ньюкасл* Названия природно-рекреационных районов и месторождений полезных ископаемых

Примечания. 1. Размеры знаков промышленных пунктов на экономических картах показывают их относительное экономическое значение.
2. Условные знаки, помещенные в легендах карт атласа, в данной таблице не показаны.

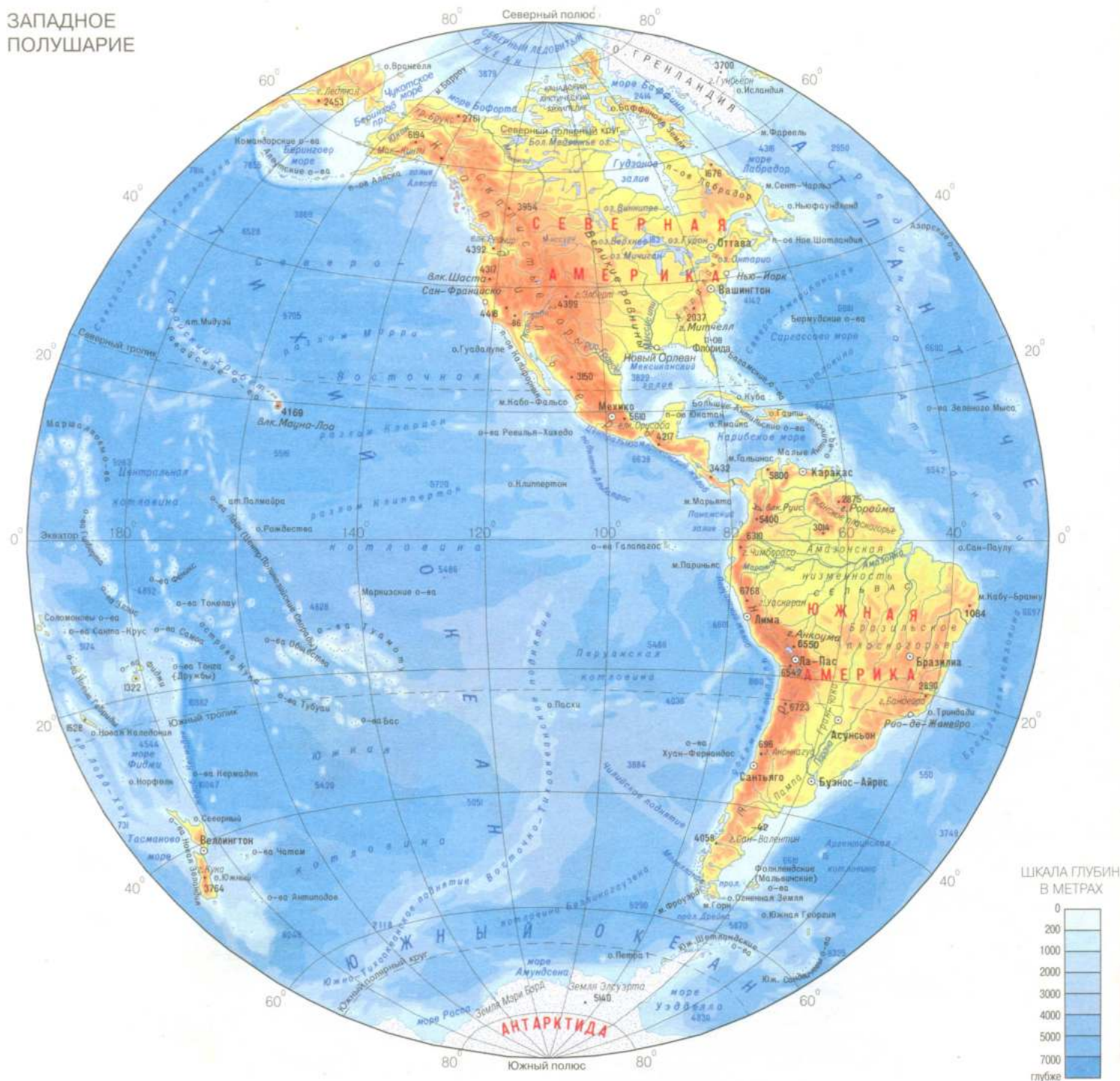
РЕГИОНАЛЬНОЕ ДЕЛЕНИЕ МИРА, ИСПОЛЬЗУЕМОЕ В АТЛАСЕ



Регионы:		
АМЕРИКА	ЗАРУБЕЖНАЯ АЗИЯ	ЗАРУБЕЖНАЯ ЕВРОПА
Субрегионы:	Субрегионы:	Субрегионы:
Англо-Америка	Азиатские страны СНГ	Восточная Европа
Латинская Америка	Восточная Азия	Северная Европа
АВСТРАЛИЯ И ОКЕАНИЯ	Южная Азия	Средняя Европа
Субрегионы:	Юго-Восточная Азия	Южная Европа
Австралия	Юго-Западная Азия	РОССИЯ
Океания	АФРИКА	
Границы регионов	Границы субрегионов	
		Масштаб 1 : 200 000 000

2 ФИЗИЧЕСКАЯ КАРТА МИРА

ЗАПАДНОЕ ПОЛУШАРИЕ

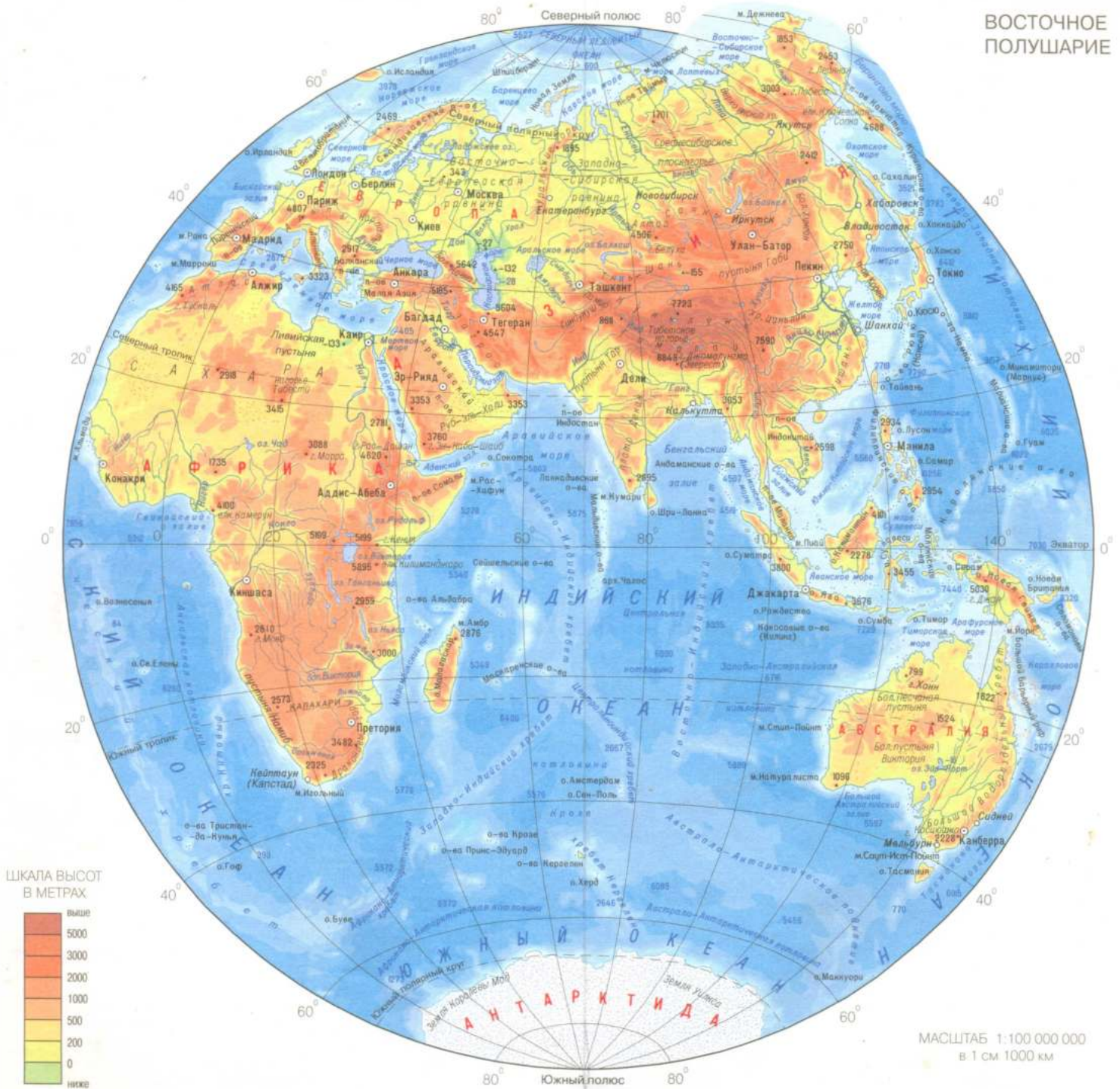


Общие сведения о Земле

ЗЕМЛЯ - третья по расстоянию от Солнца большая планета Солнечной системы.

Среднее расстояние от Земли до Солнца (астрономическая единица)	149 600.0 тыс.км
Среднее расстояние от Земли до Луны	384.4 тыс.км
Время полного оборота Земли вокруг своей оси (звездные сутки).....	23 часа 56 мин 4 сек
Период обращения Земли вокруг Солнца (тропический год).....	365.256 суток
Длина земной орбиты	939.1 млн км
Средняя скорость движения Земли по орбите	29.8 км/сек
Средняя скорость движения точки экватора вследствие суточного вращения Земли	465 м/сек
Экваториальный радиус Земли	6 378 160 м

Полярный радиус Земли	6 356 775 м
Средний радиус Земли (принимаемой за шар)	6 371 110 м
Длина экватора	40 075 704 м
Длина меридиана	40 008 548 м
Объем Земли	1 083 млрд куб.км
Поверхность Земли	510.1 млн кв.км
Поверхность суши	149.0 млн кв.км
Поверхность воды (Мировой океан).....	361.1 млн кв.км
Возраст Земли.....	4.5 млрд лет
Численность населения Земли.....	6.0 млрд чел (1999 г.)



Большую часть земной поверхности (70.8%) покрывают воды океанов и морей. Мировой океан разделяется на Атлантический, Индийский, Тихий, Южный и Северный Ледовитый океаны. Средняя глубина Мирового океана - 3800 м, наибольшая - 11022 м (Марианский желоб, Тихий океан).

Над поверхностью океанов возвышаются в среднем на высоту 840 м отдельные массивы суши, образующие 6 материков: Евразию, Африку, Северную Америку, Южную Америку, Австралию и Антарктиду и многочисленные острова. 68% суши сосредоточены в Восточном полушарии. В рельефе около 2/3 поверхности суши занимают равнины и низкогорья высотой до 1000 м над уровнем моря, остальная часть суши - средние и высокие горы. Высшая точка Земли - г. Джомолунгма (Эверест) - 8848 м. Небольшие участки суши расположены ниже уровня моря: Прикаспийская низменность (Евразия, -27м), впадина Каттара (Африка, -133м), Турфанская котловина (Азия, -155 м), впадина Гхор (Азия, -405 м) - самая низкая отметка суши.

Около 30% поверхности суши покрывают леса, приблизительно 20% - саванны и редколесья, примерно столько же - пустыни и полупустыни, свыше 10% - ледники, около 10% - прочие естественные ландшафты и чуть больше - пахотные земли и урбанизированные территории.

Климат Земли изменяется от экваториального до арктического (в Северном полушарии) и до антарктического (в Южном полушарии). Средняя температура приземного слоя воздуха на планете составляет +14 °С. Наиболее высокие температуры воздуха наблюдались в Ливийской пустыне (Сев. Африка) +58 °С и в Долине Смерти (США, Калифорния) +57 °С. Наиболее низкая температура на Земле наблюдалась в Антарктиде на станции "Восток" (Россия) - минус 89.2 °С и в районе Оймякона (Россия) - минус 72.2 °С.

Наименьшее среднегодовое количество осадков выпадает в районах Дахла (Африка, Египет) и Арика (Южная Америка, Чили) - 1мм, а наибольшее - в районе Чералунджи (на востоке Индии) - около 12000мм.



Примечания. 1. Международно-правовой режим Антарктиды и других территорий, расположен южнее 60° южной широты, регулируется в говором об Антарктике от 1 декабря 1959 год. 2. Будущее Западной Сахары подле урегулированию согласно соответствующим решениям ООН. 3. Остров Майотта является "территориаль единичей" Франции. Генеральная Ассамблея ООН признает право Федеральной Исламс Республики Коморские Острова на ост Майотта (Маоре). 4. Фолклендские (Мальвинские) острова спорная между Аргентиной и Великобритани территория; фактически являются владени Великобритани с центром Порт-Стэнли. 5. Британская Территория в Индийском оке (архипелаг Чагос) создана вопреки решени Генеральной Ассамблеи ООН. 6. Палестинские территории (Западный берег реки Иордан и сектор Газа) оккупирова Израилем в 1967 году. В настоящее время рамках мирного урегулирования на Ближн Востоке идет процесс формирования палестинского самоуправления.

Политическое устройство мира отражено на карте по состоянию на 1 января 2002 года.



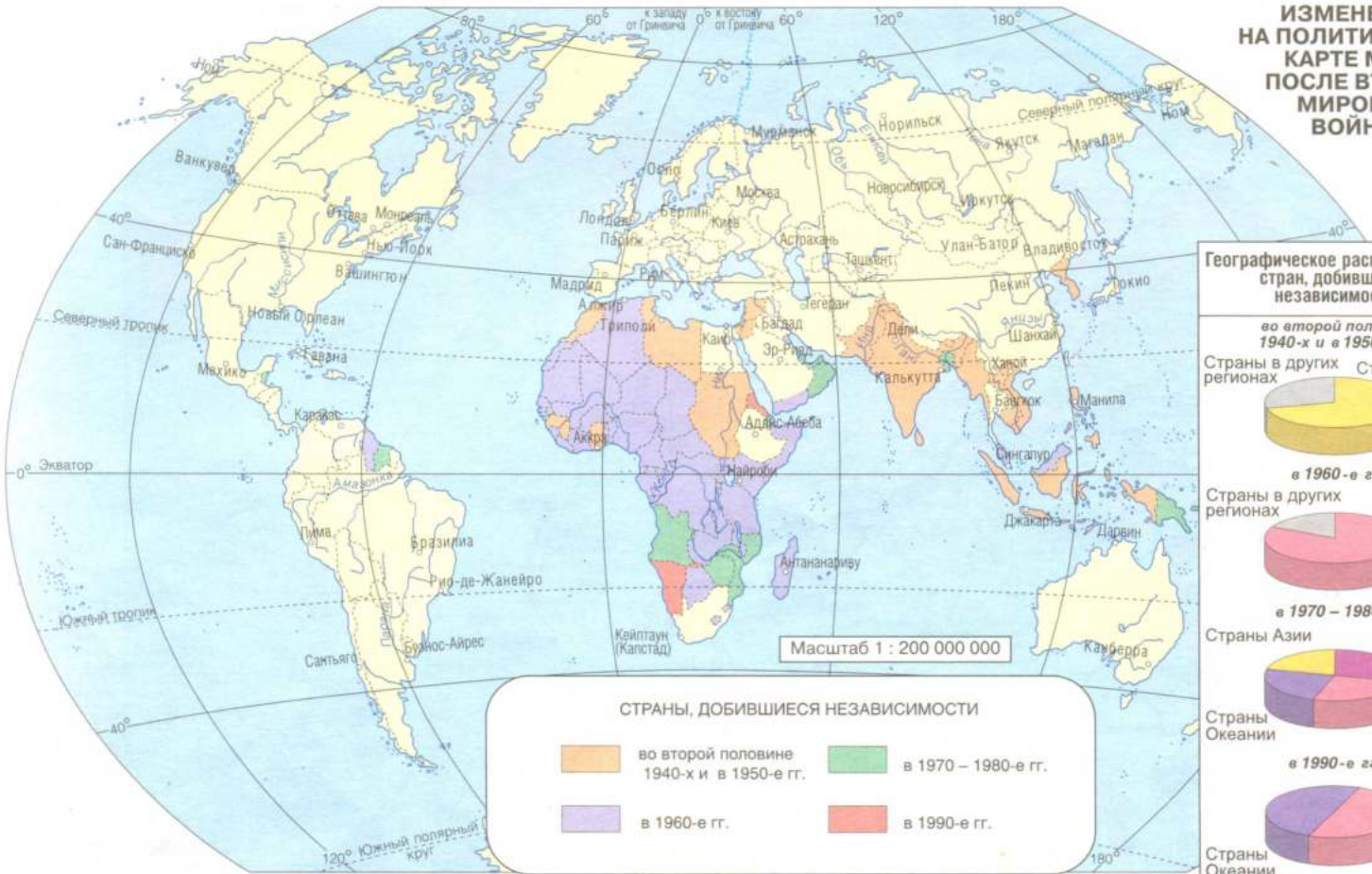
КРУПНЕЙШИЕ МЕЖДУНАРОДНЫЕ ОРГАНИЗАЦИИ

Название организации	Количество стран-членов организации	Местонахождение штаб-квартиры организации
Организация Объединённых Наций (ООН)	185	Нью-Йорк (США)
Организация Североатлантического договора (НАТО)	16	Брюссель (Бельгия)
Европейский Союз	15	Брюссель (Бельгия), Страсбург (Франция)
Совет Европы (СЕ)	40	Страсбург (Франция)
Ассоциация государств Юго-Восточной Азии (АСЕАН)	9	Джакарта (Индонезия)
Лига арабских государств (ЛАГ)	22	Тунис (Тунис)
Организация африканского единства (ОАЕ)	53	Аддис-Абеба (Эфиопия)
Организация американских государств (ОАГ)	35	Вашингтон (США)



6 ПОЛИТИЧЕСКАЯ КАРТА МИРА

ИЗМЕНЕНИЯ НА ПОЛИТИЧЕСКОЙ КАРТЕ МИРА ПОСЛЕ ВТОРОЙ МИРОВОЙ ВОЙНЫ



Географическое распределение стран, добившихся независимости

во второй половине 1940-х и в 1950-е гг.

Страны в других регионах Страны Азии



в 1960-е гг.

Страны в других регионах Страны Африки



в 1970 – 1980-е гг.

Страны Азии Страны Америки

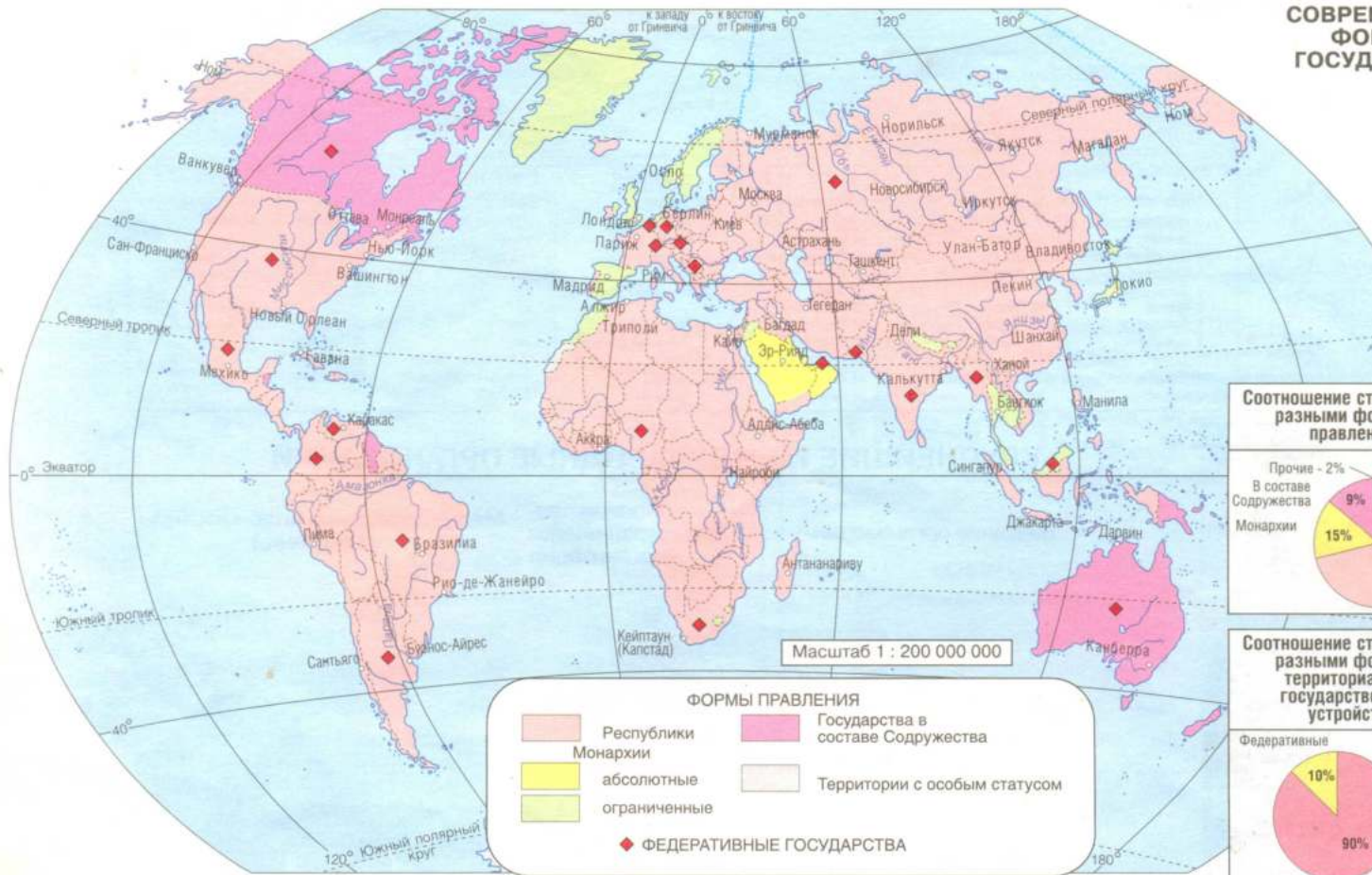


в 1990-е гг.

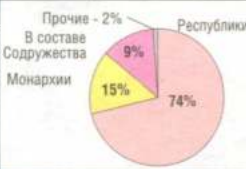
Страны Океании Страны Африки



СОВРЕМЕННЫЕ ФОРМЫ ГОСУДАРСТВА



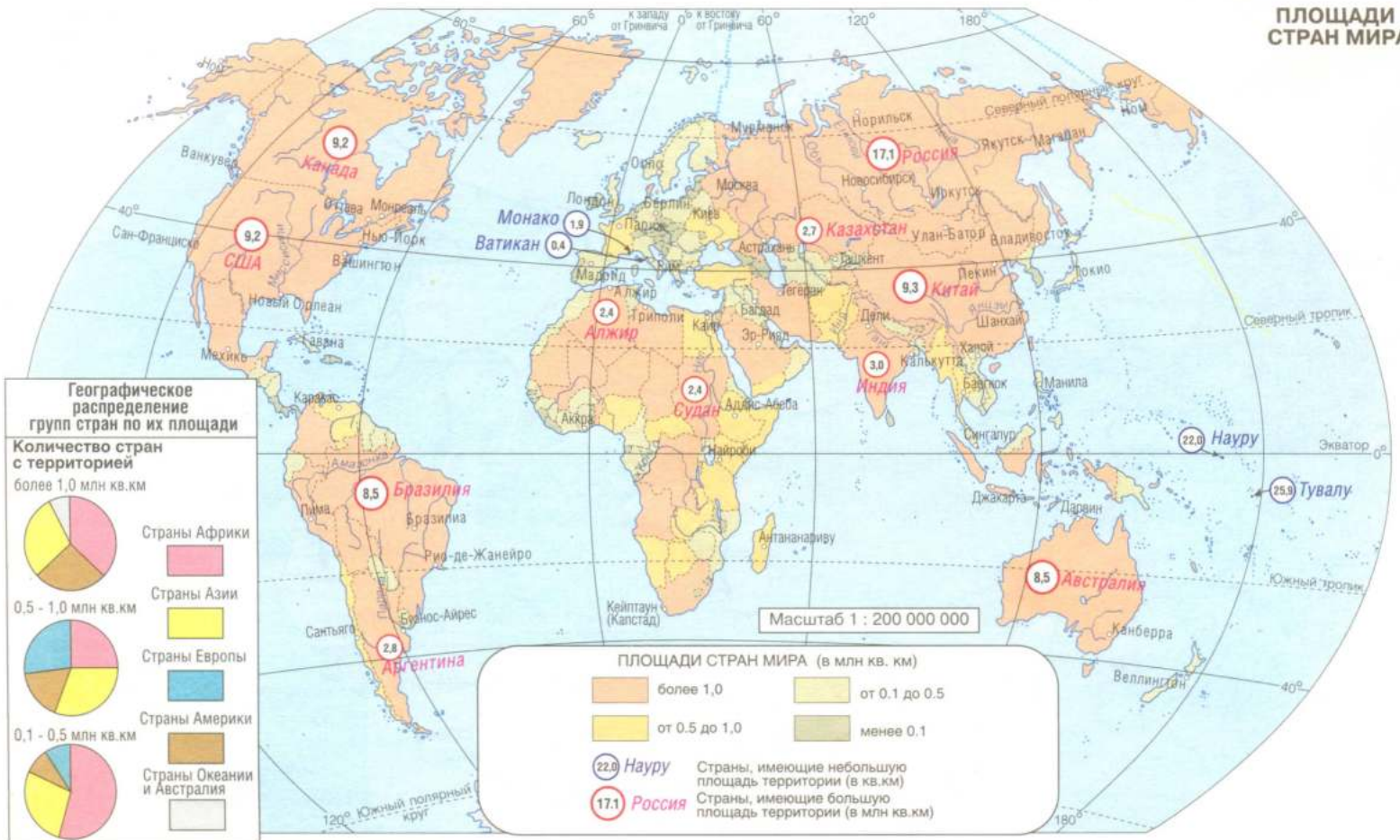
Соотношение стран мира с разными формами правления



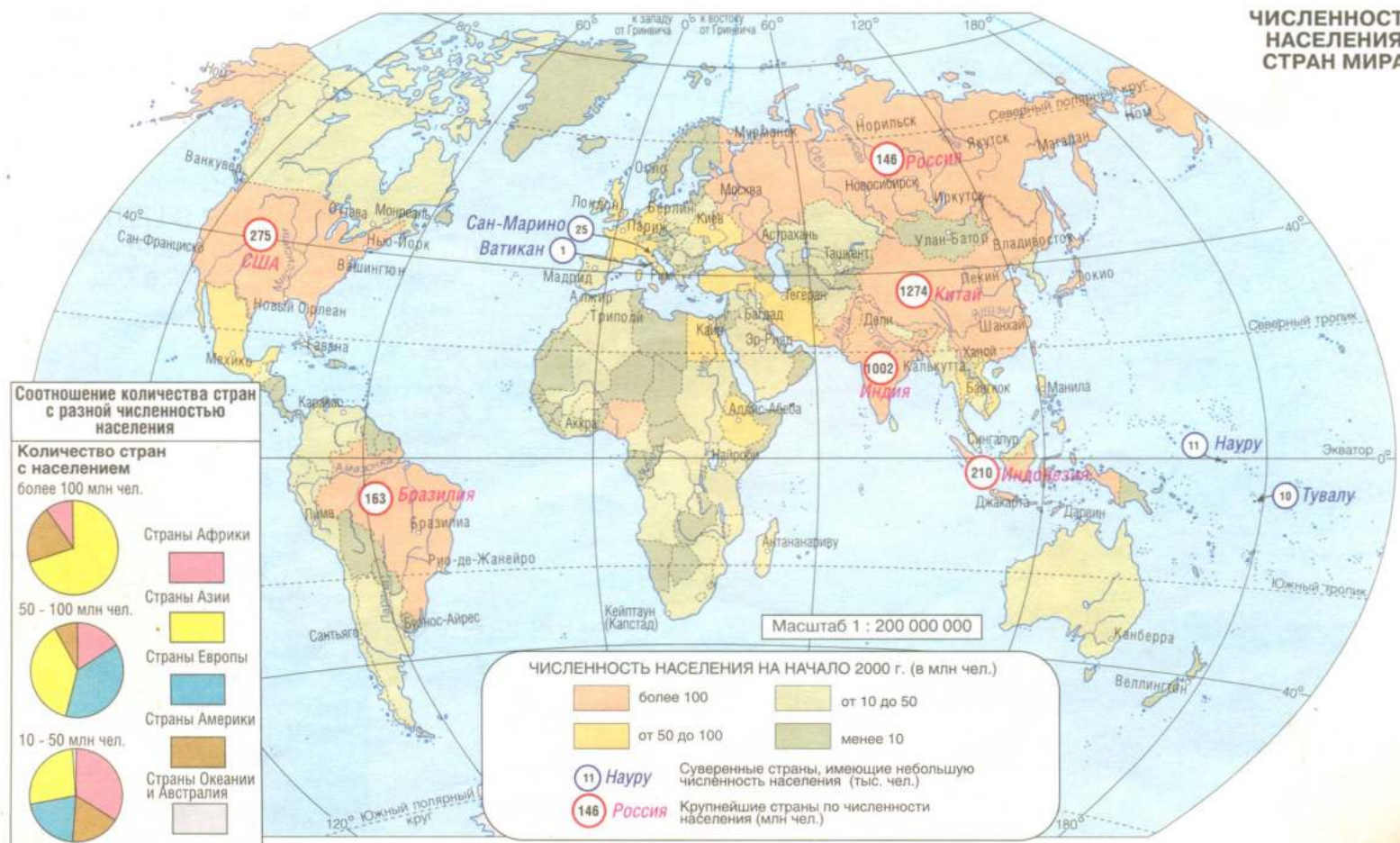
Соотношение стран мира с разными формами территориально-государственного устройства



ПЛОЩАДИ СТРАН МИРА

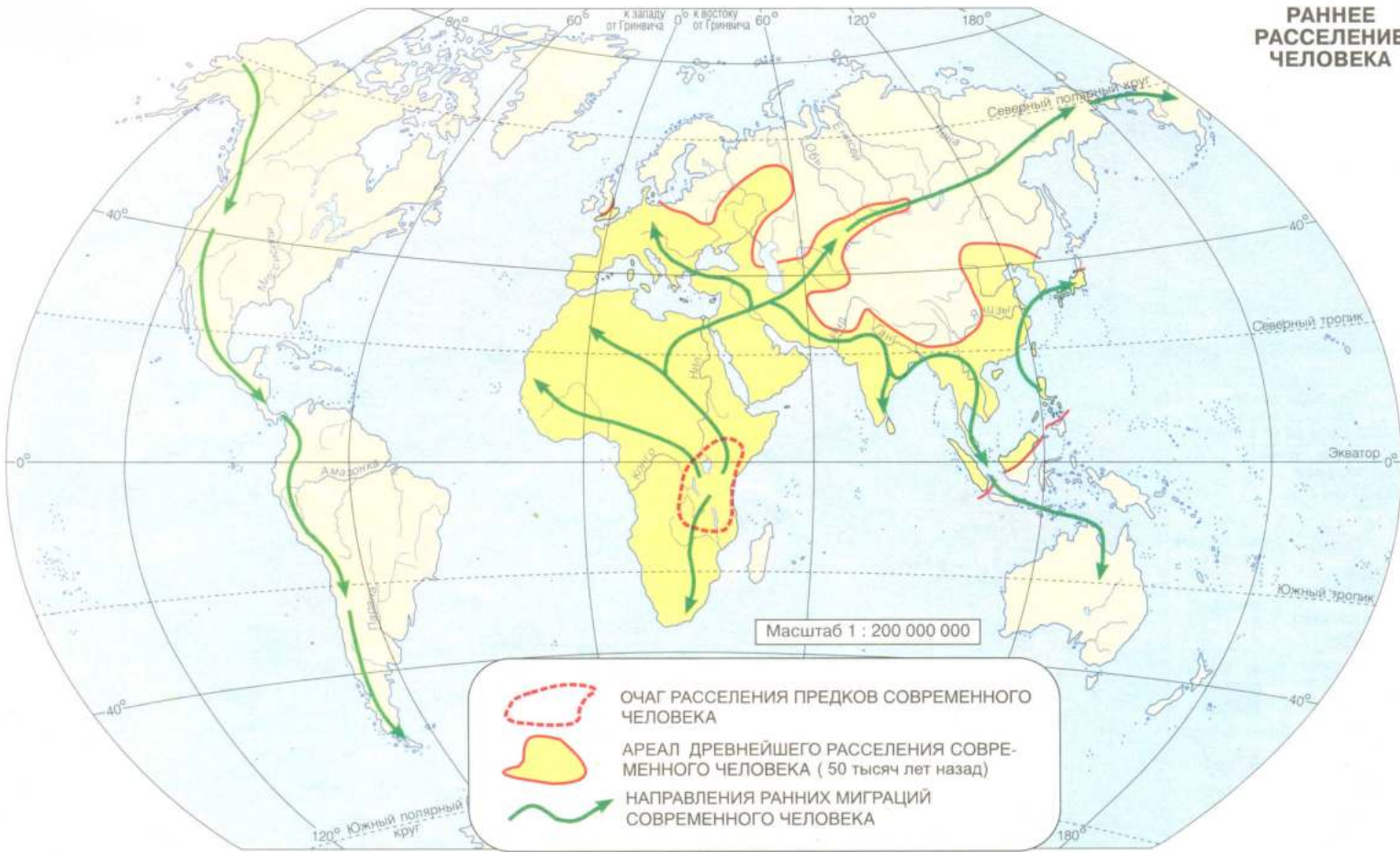


ЧИСЛЕННОСТЬ НАСЕЛЕНИЯ СТРАН МИРА

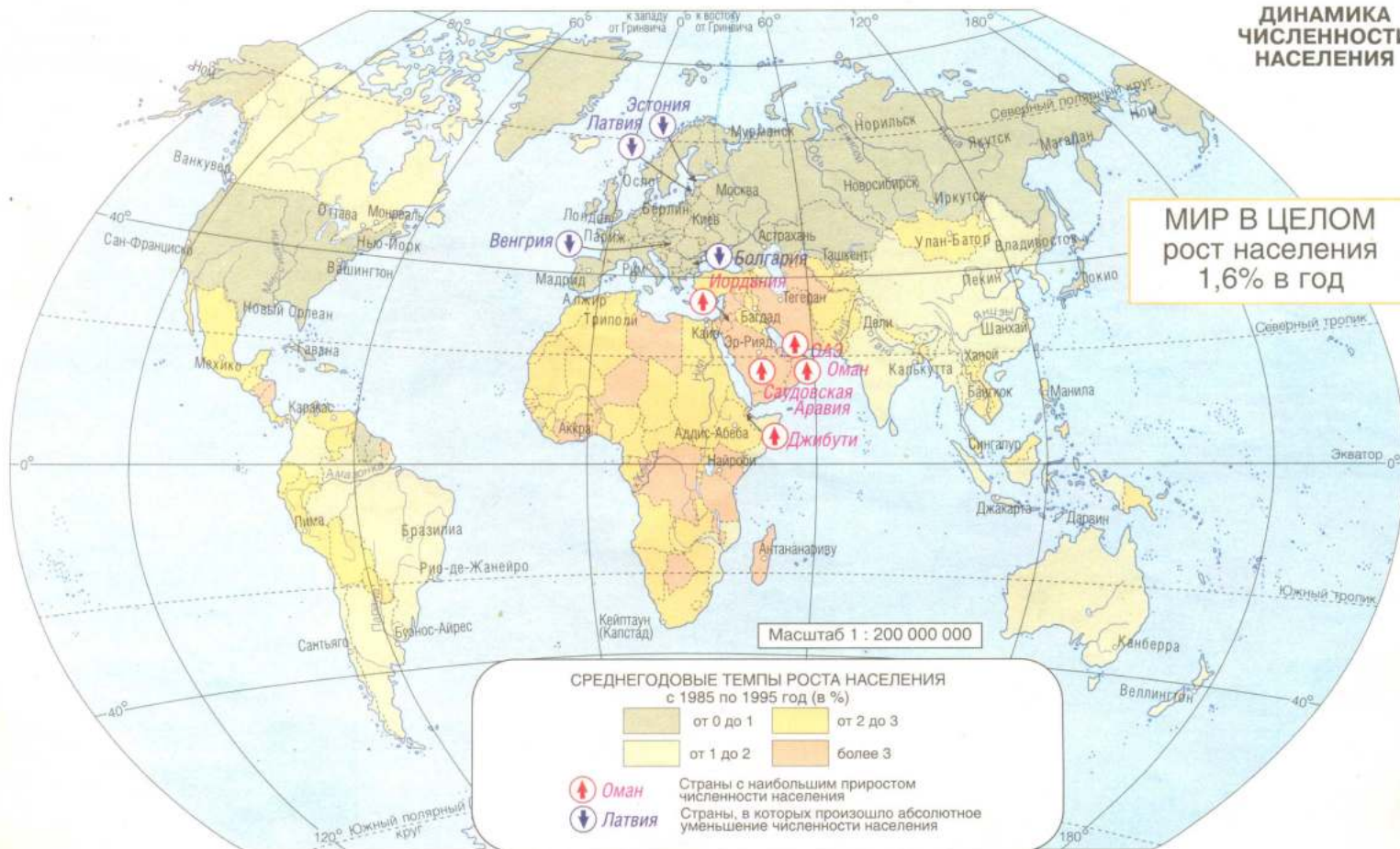


8 НАСЕЛЕНИЕ

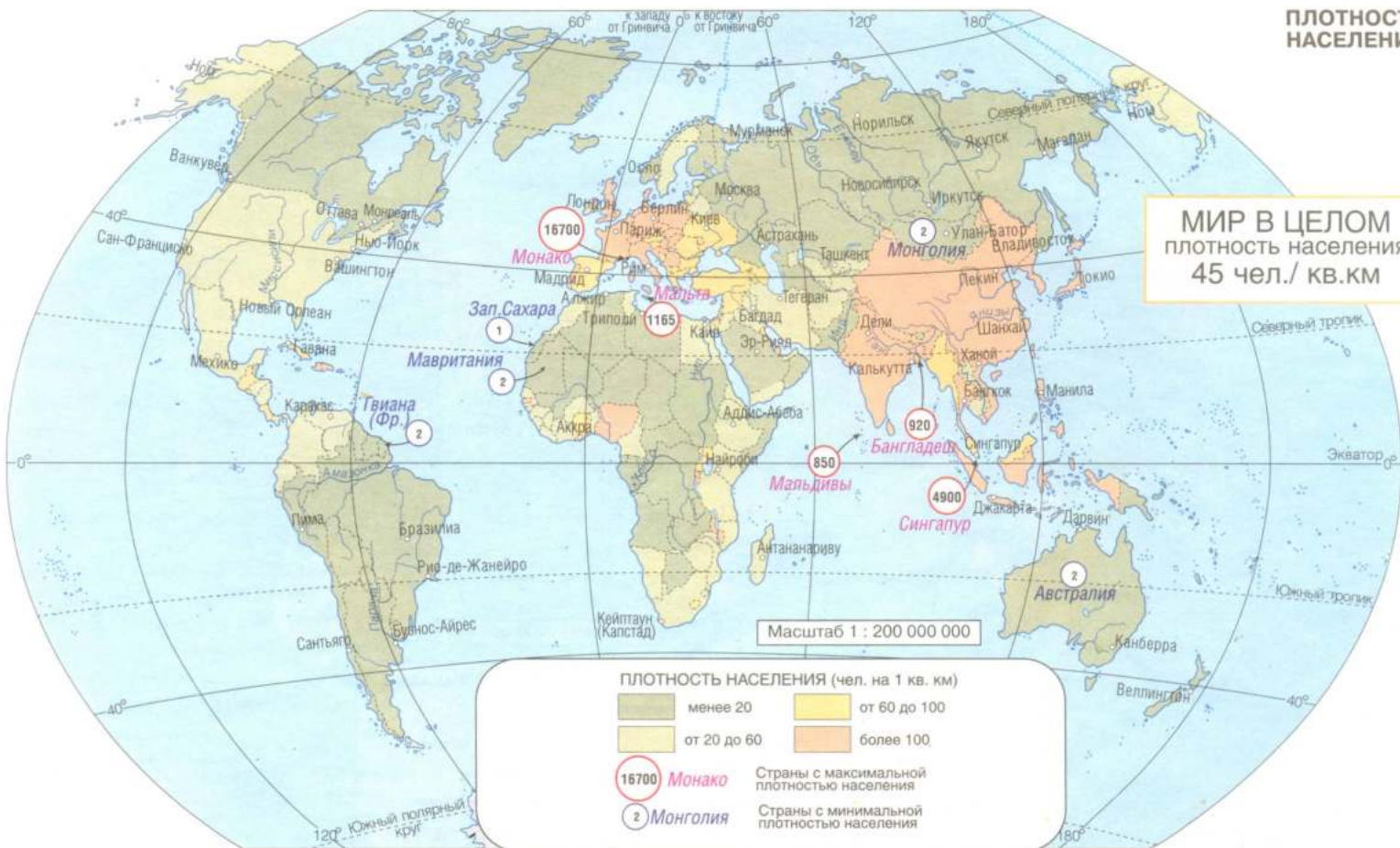
РАННЕЕ РАССЕЛЕНИЕ ЧЕЛОВЕКА



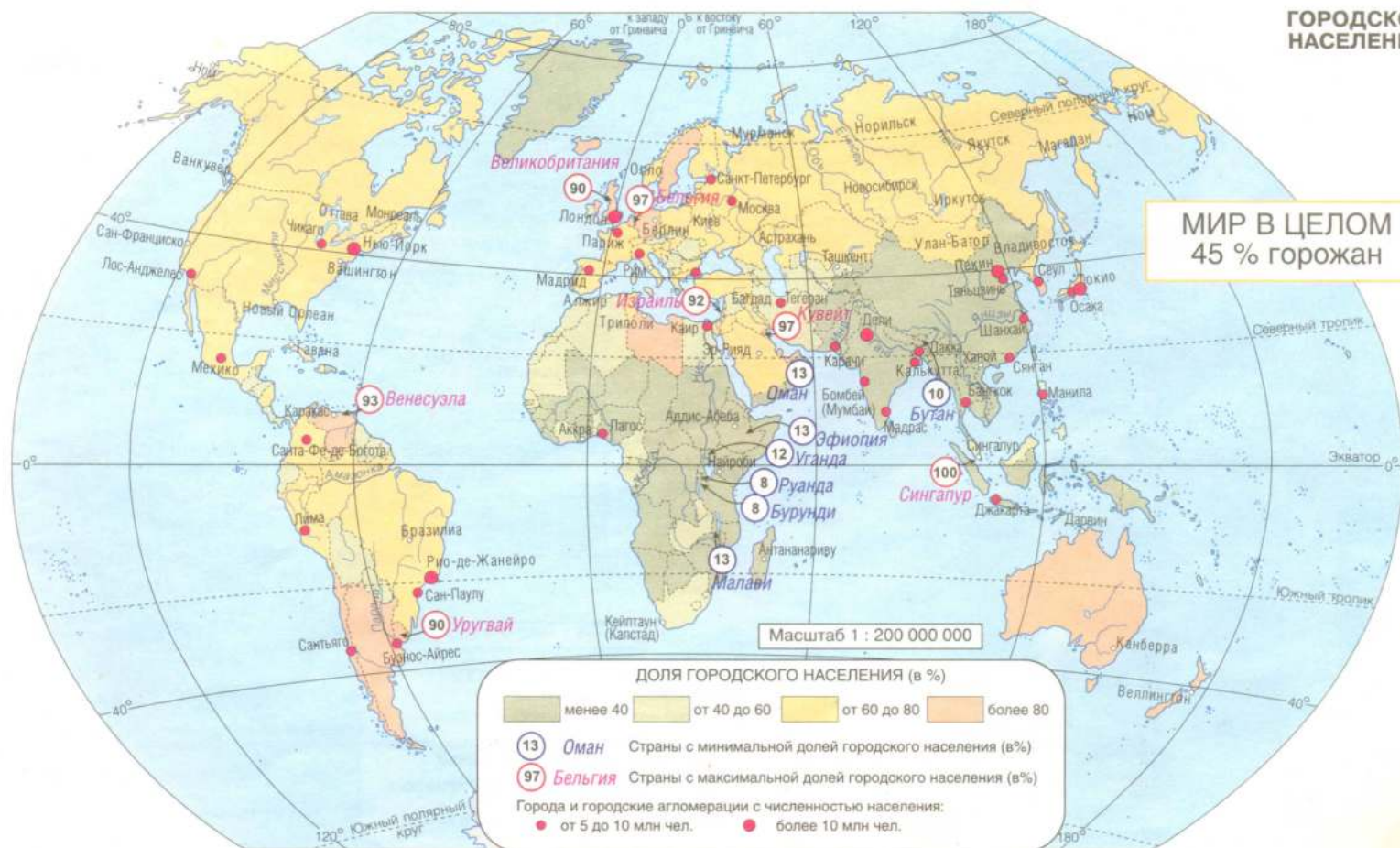
ДИНАМИКА ЧИСЛЕННОСТИ НАСЕЛЕНИЯ



ПЛОТНОСТЬ НАСЕЛЕНИЯ

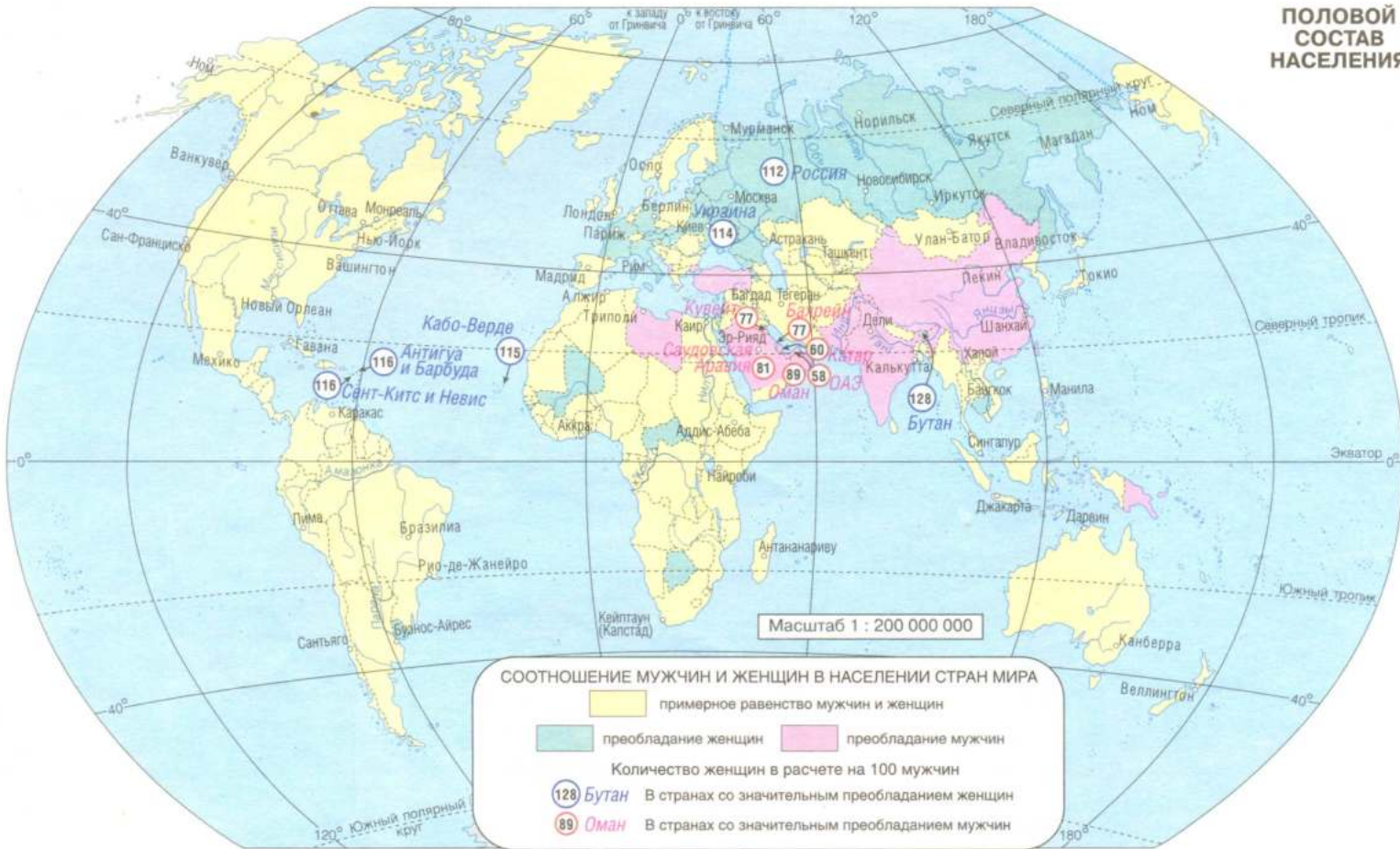


ГОРОДСКОЕ НАСЕЛЕНИЕ

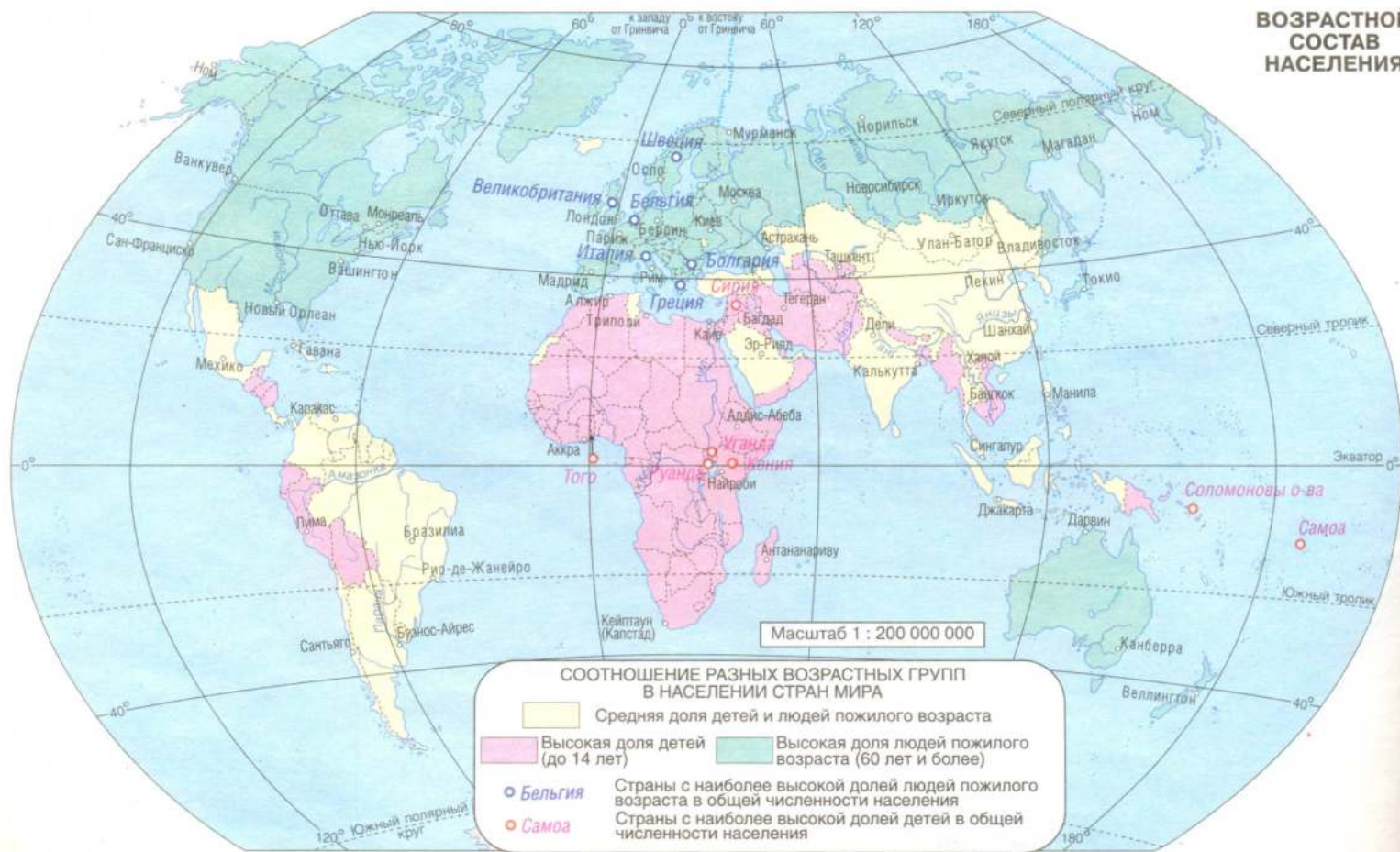


10 НАСЕЛЕНИЕ

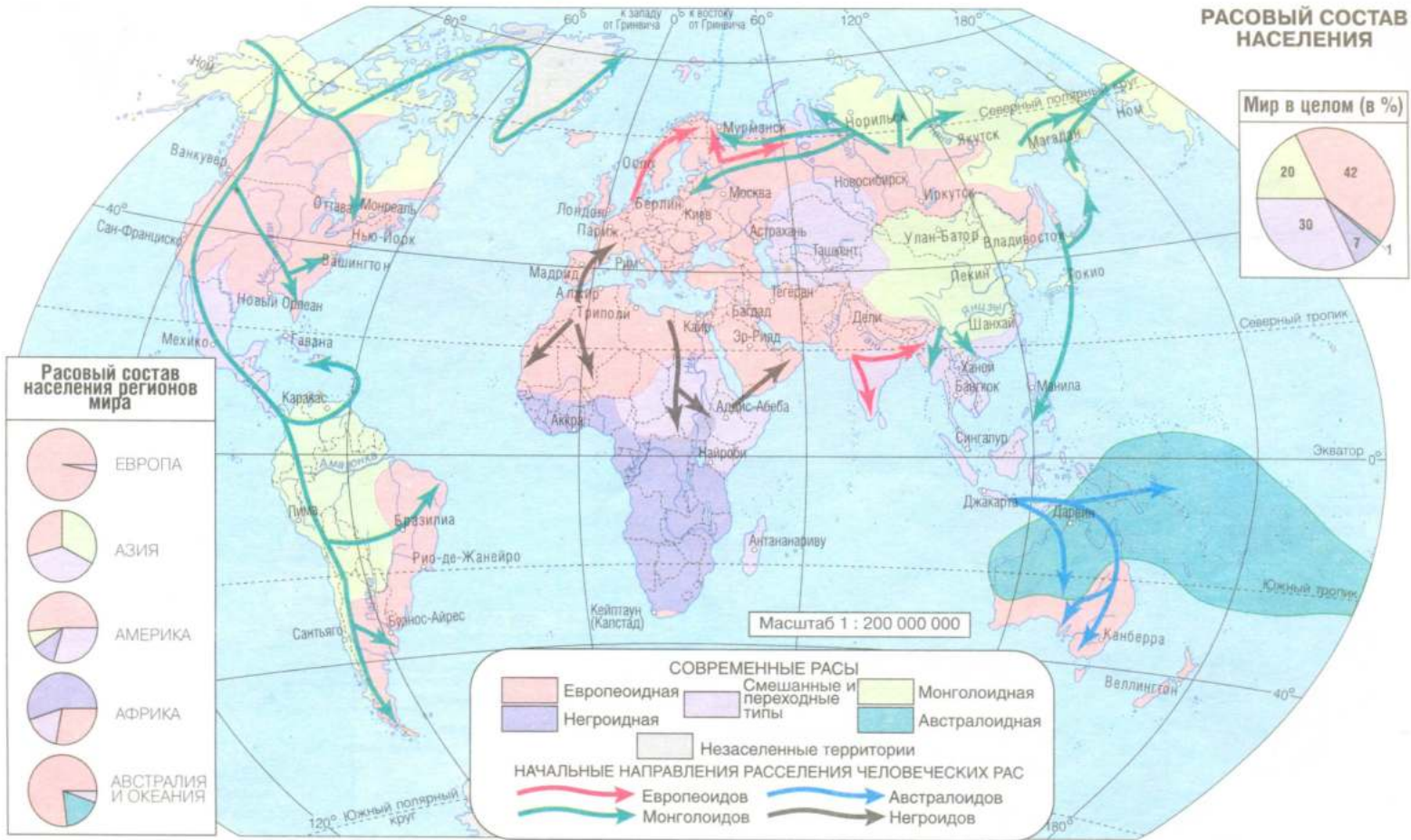
ПОЛОВОЙ СОСТАВ НАСЕЛЕНИЯ



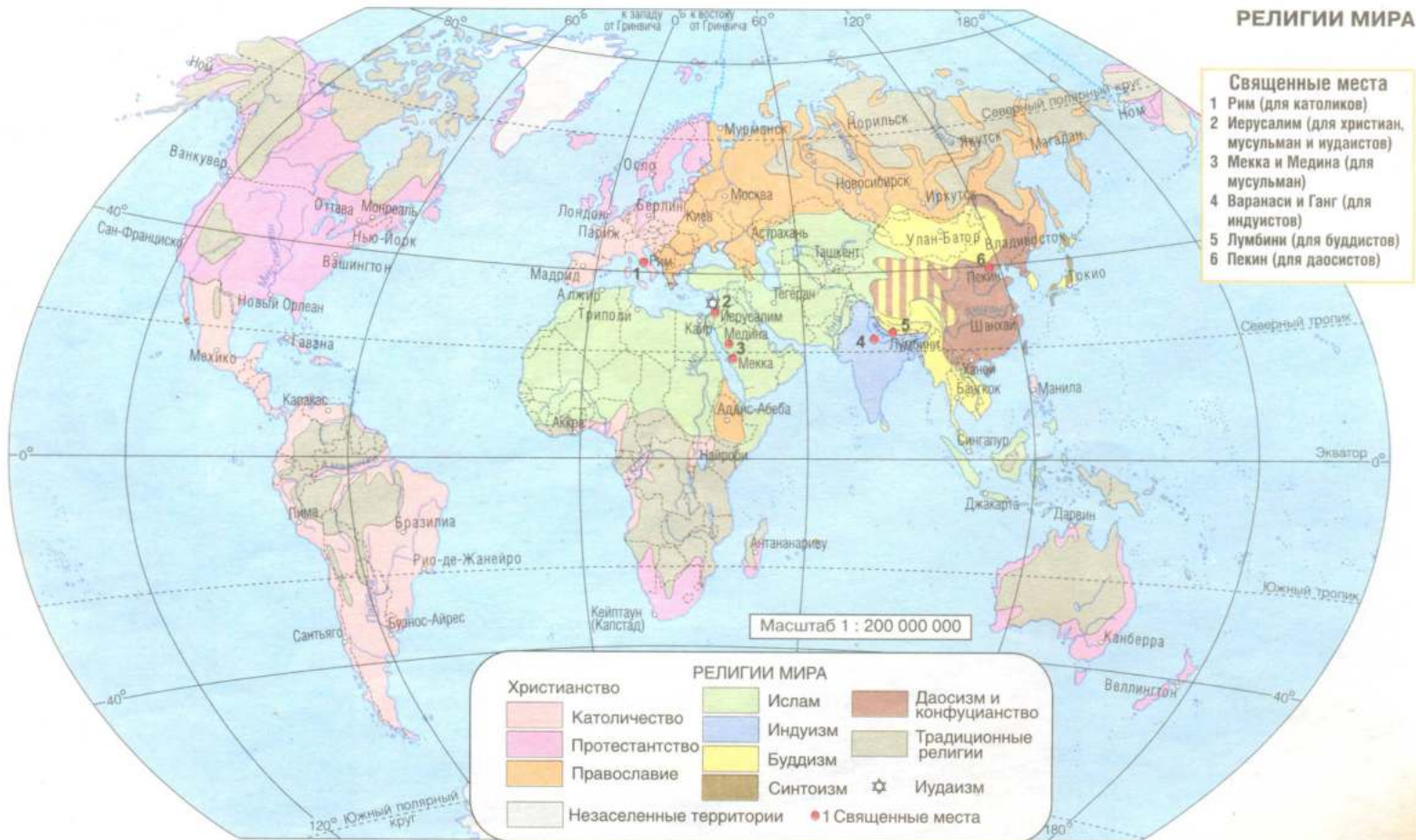
ВОЗРАСТНОЙ СОСТАВ НАСЕЛЕНИЯ



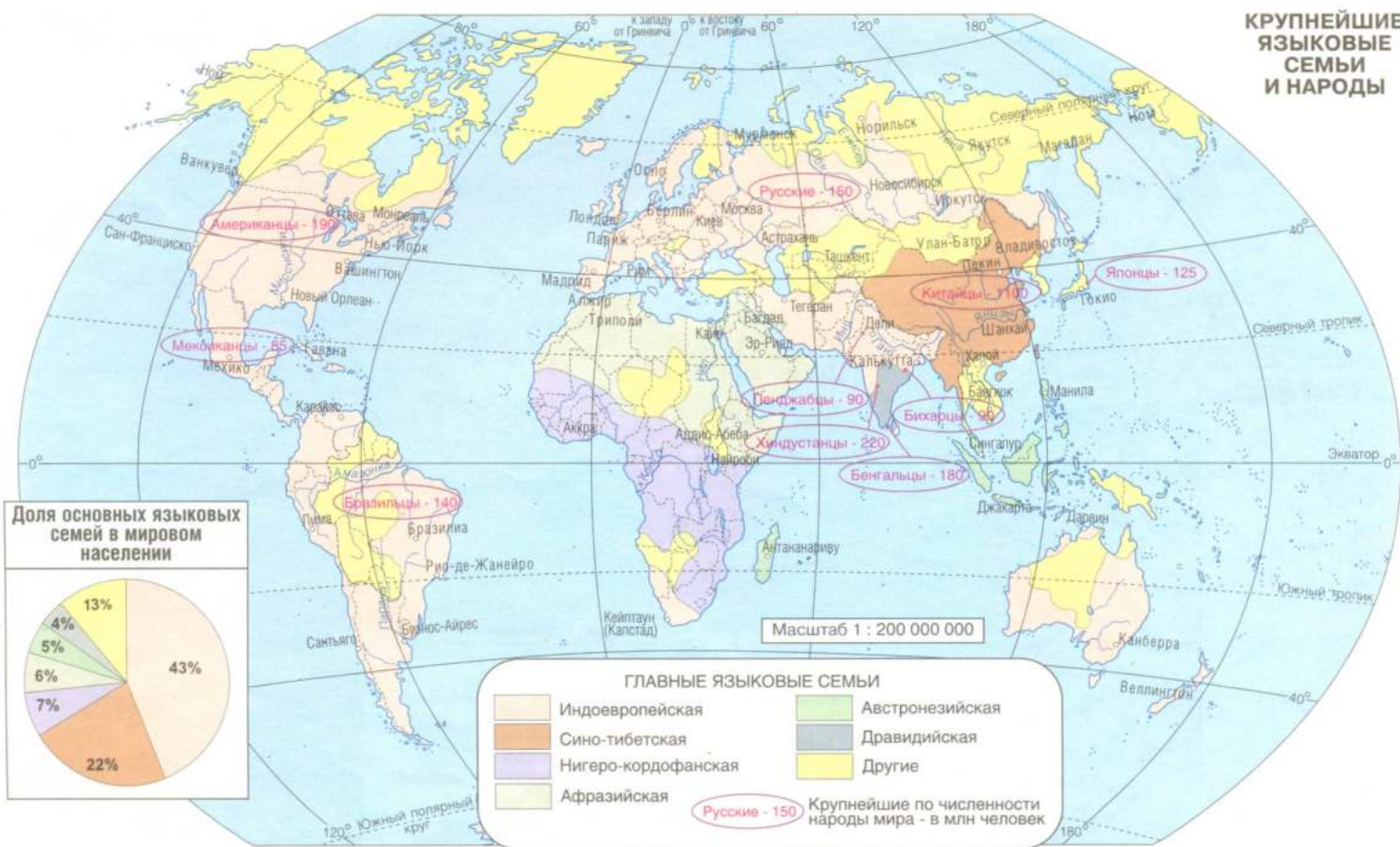
РАСОВЫЙ СОСТАВ НАСЕЛЕНИЯ



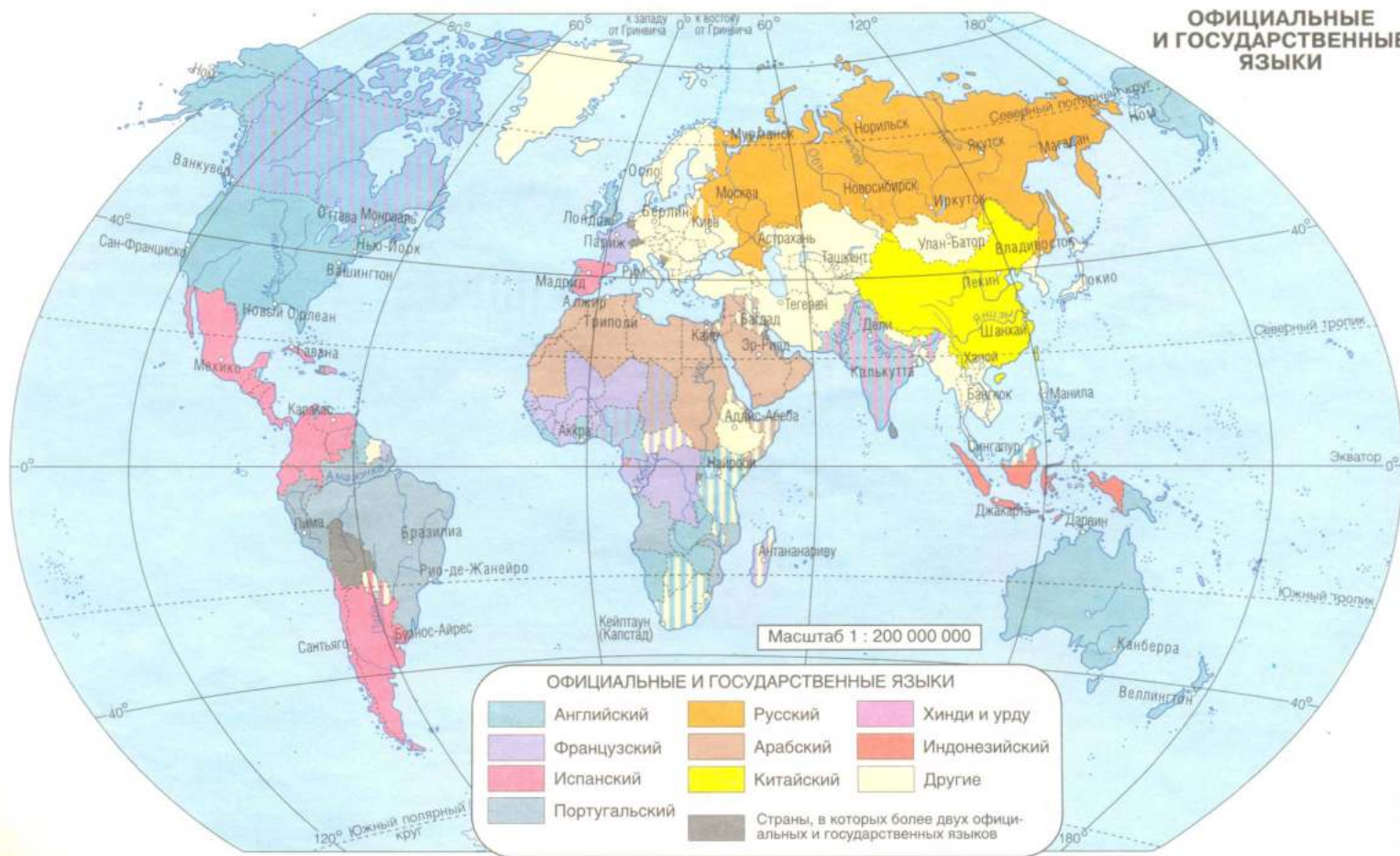
РЕЛИГИИ МИРА



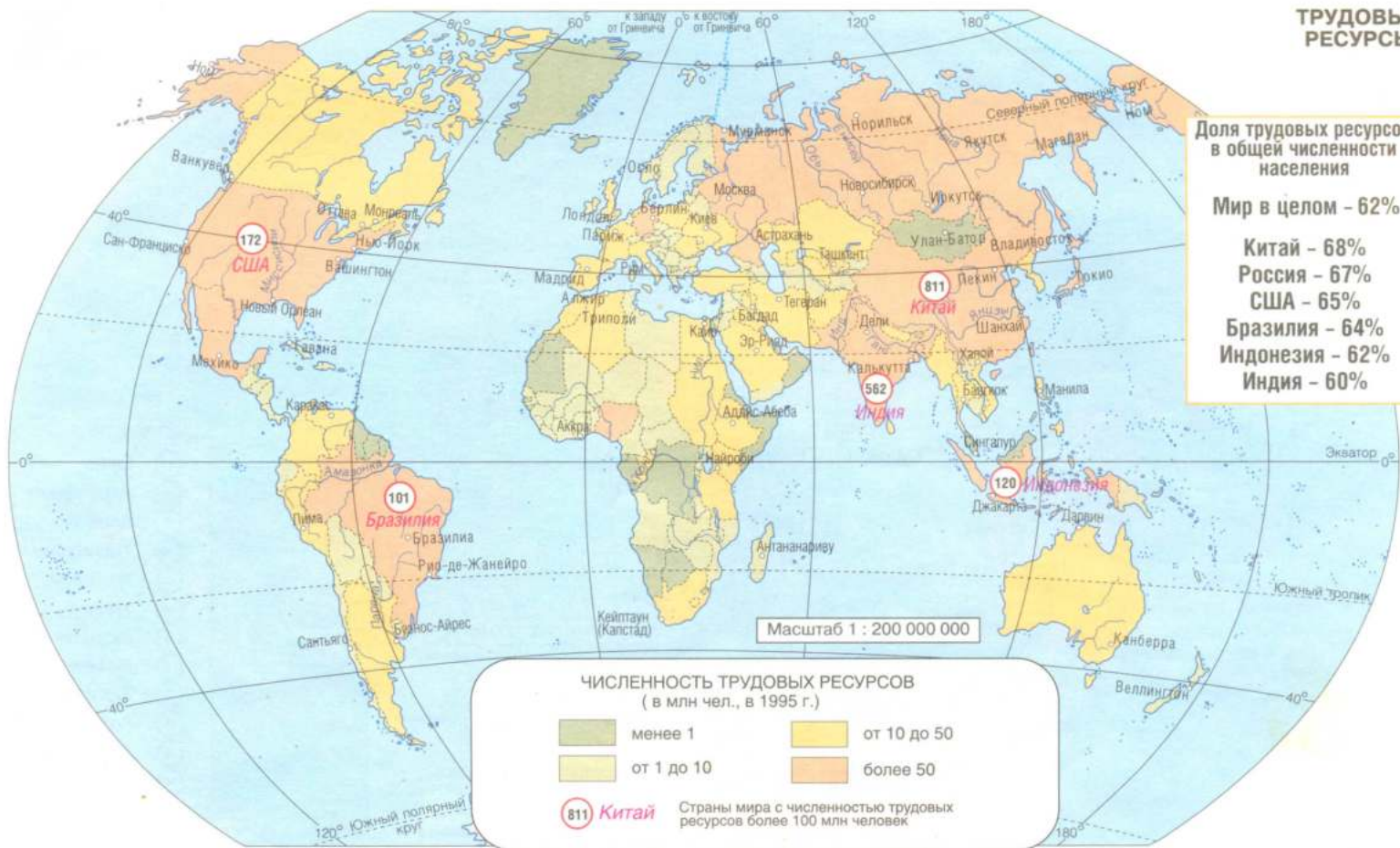
КРУПНЕЙШИЕ ЯЗЫКОВЫЕ СЕМЬИ И НАРОДЫ



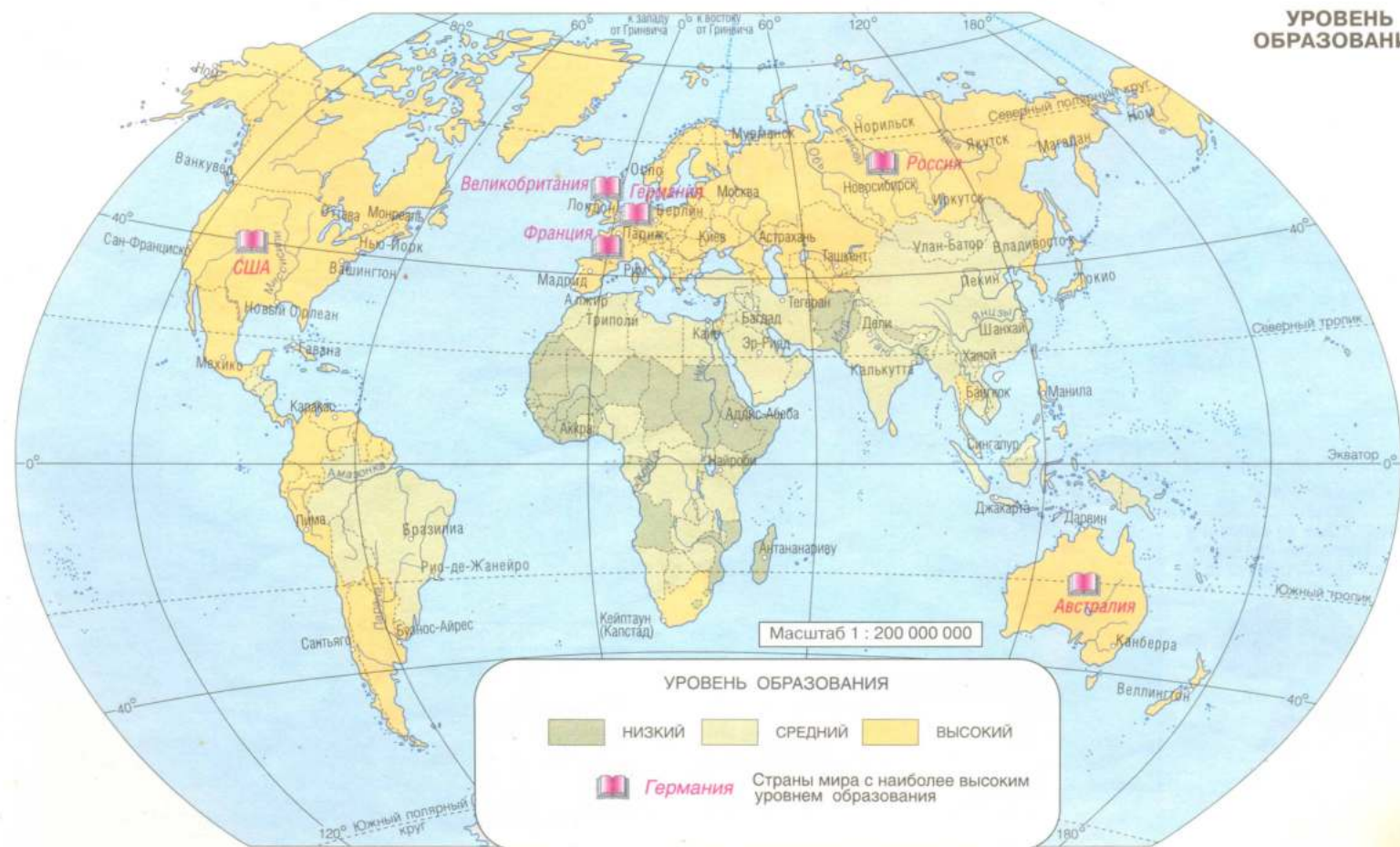
ОФИЦИАЛЬНЫЕ И ГОСУДАРСТВЕННЫЕ ЯЗЫКИ



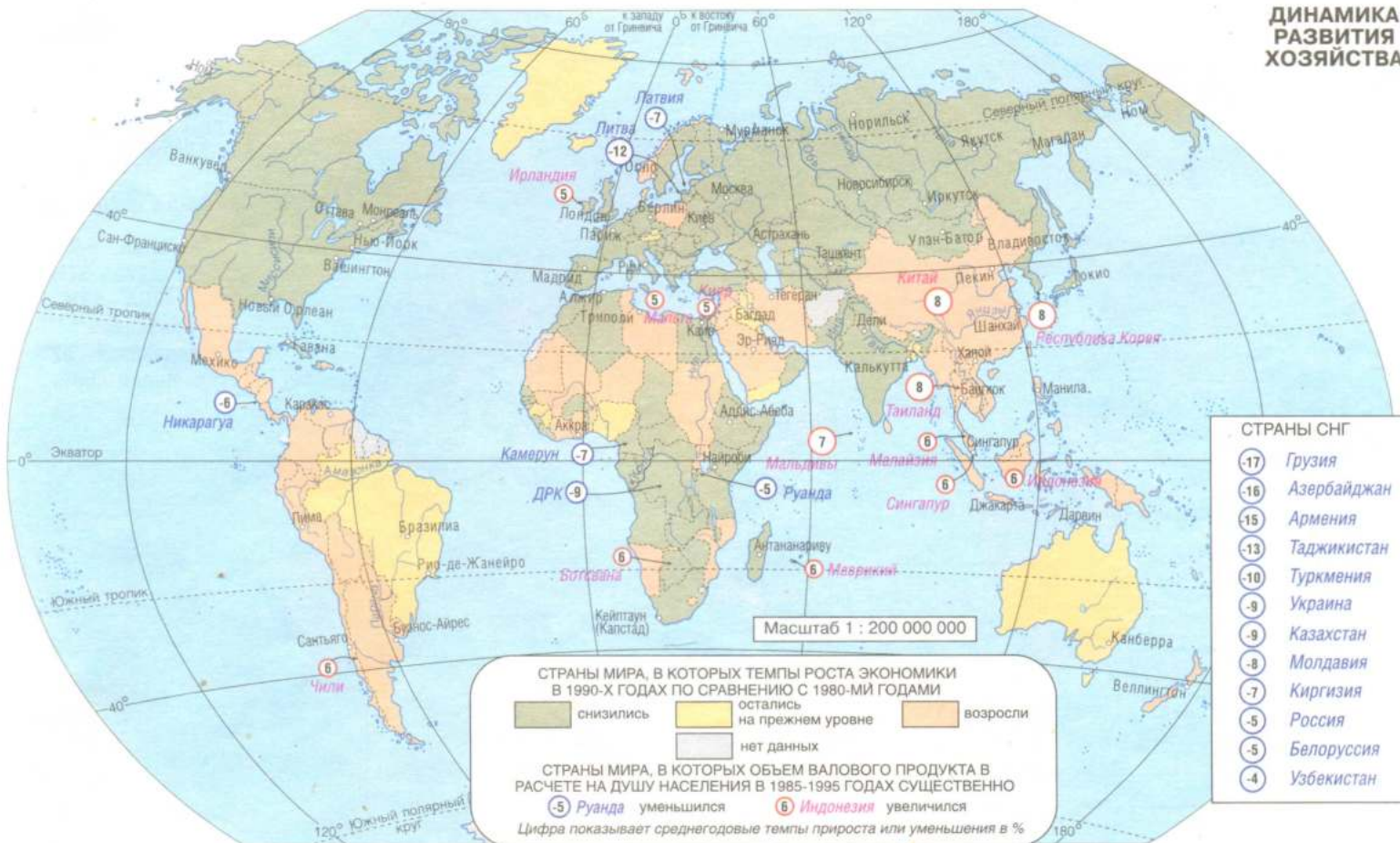
ТРУДОВЫЕ РЕСУРСЫ



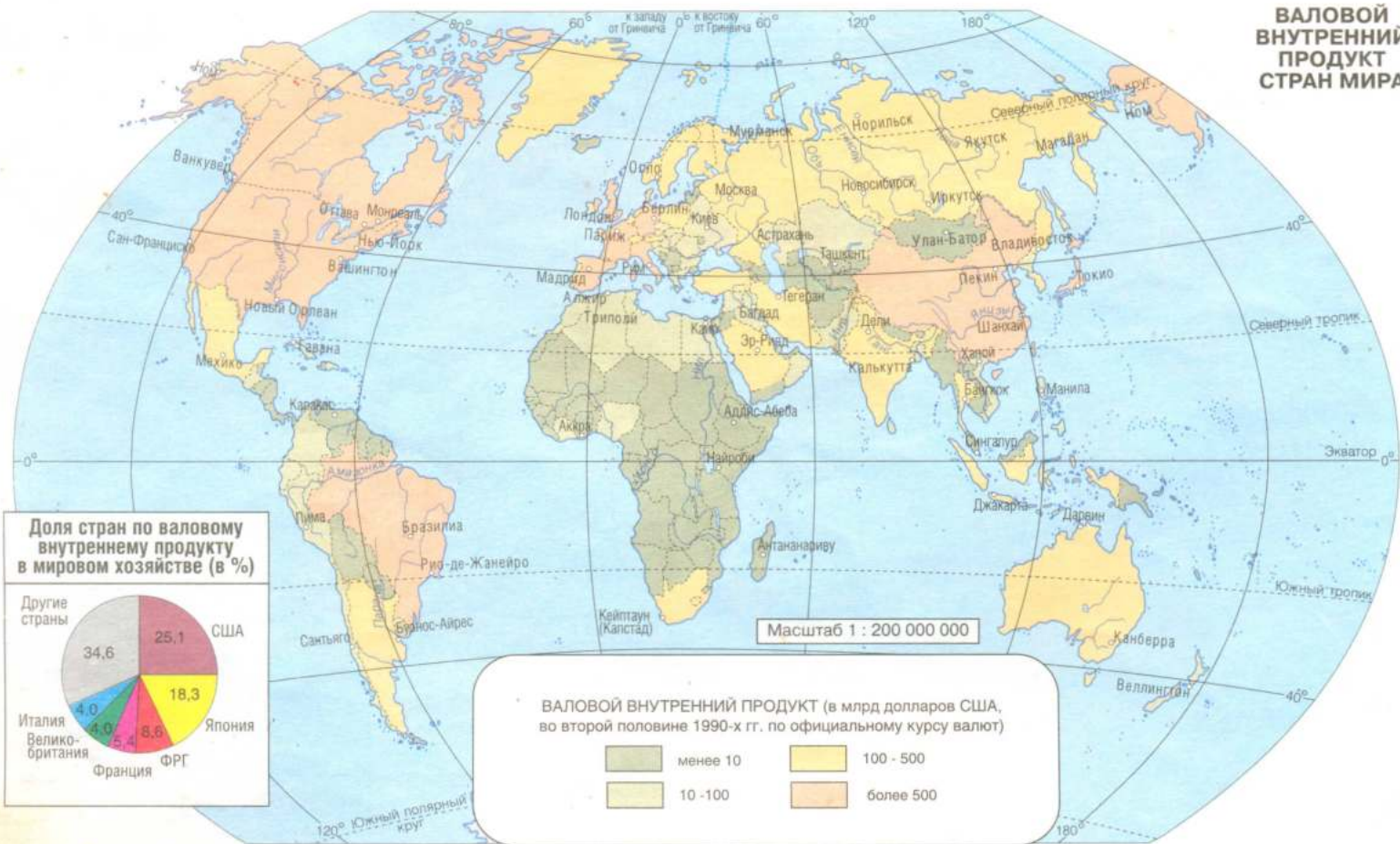
УРОВЕНЬ ОБРАЗОВАНИЯ



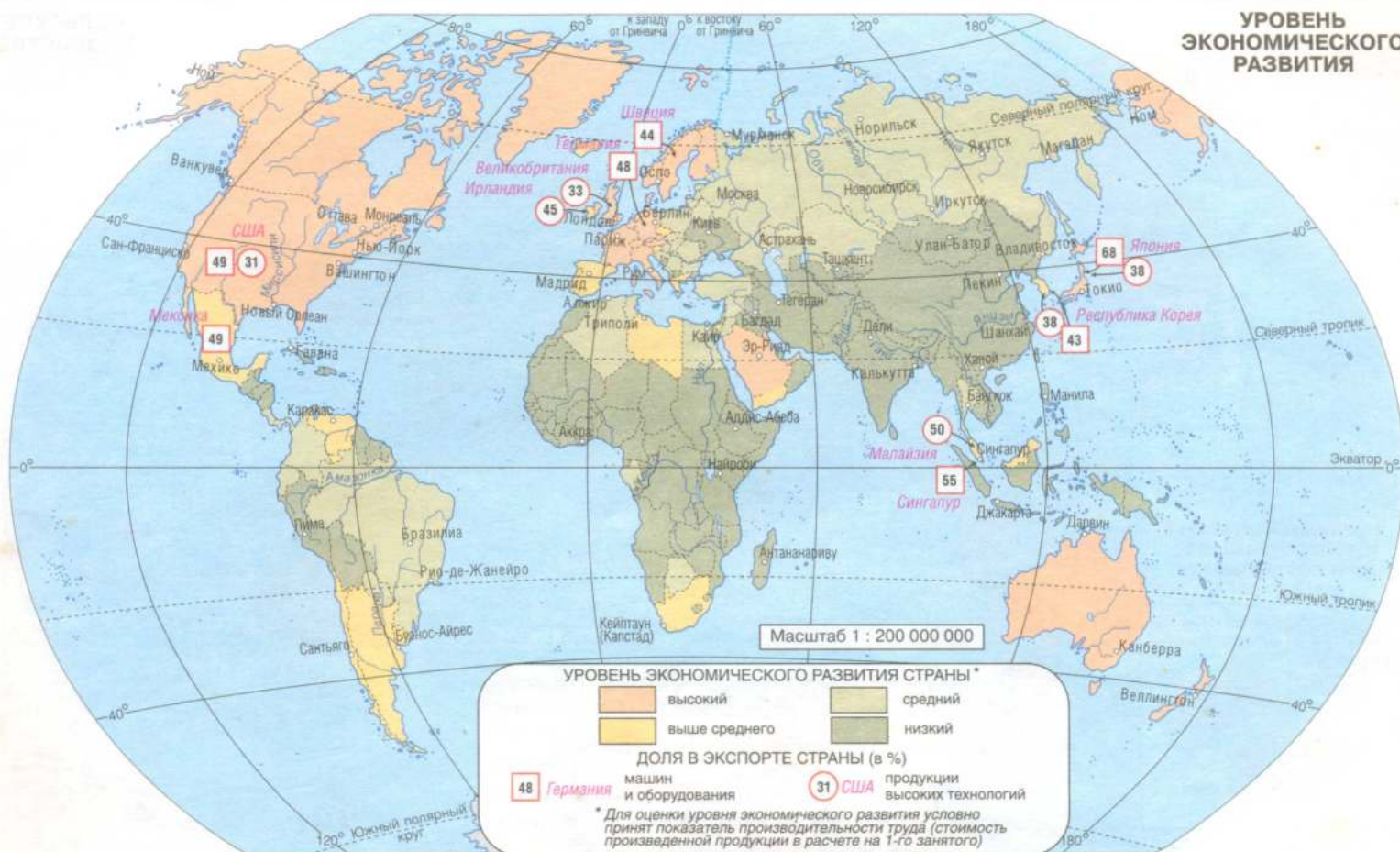
ДИНАМИКА РАЗВИТИЯ ХОЗЯЙСТВА



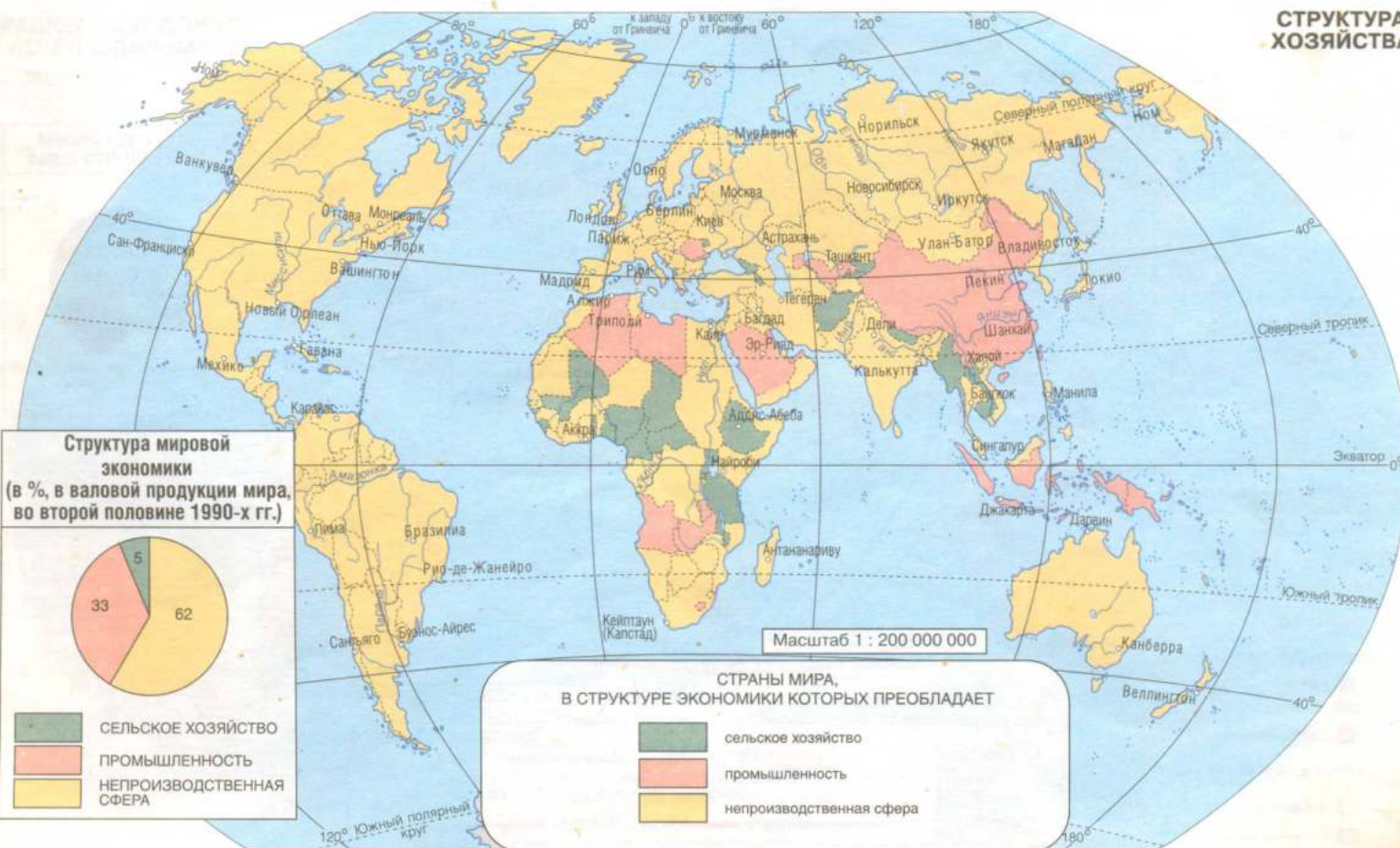
ВАЛОВОЙ ВНУТРЕННИЙ ПРОДУКТ СТРАН МИРА



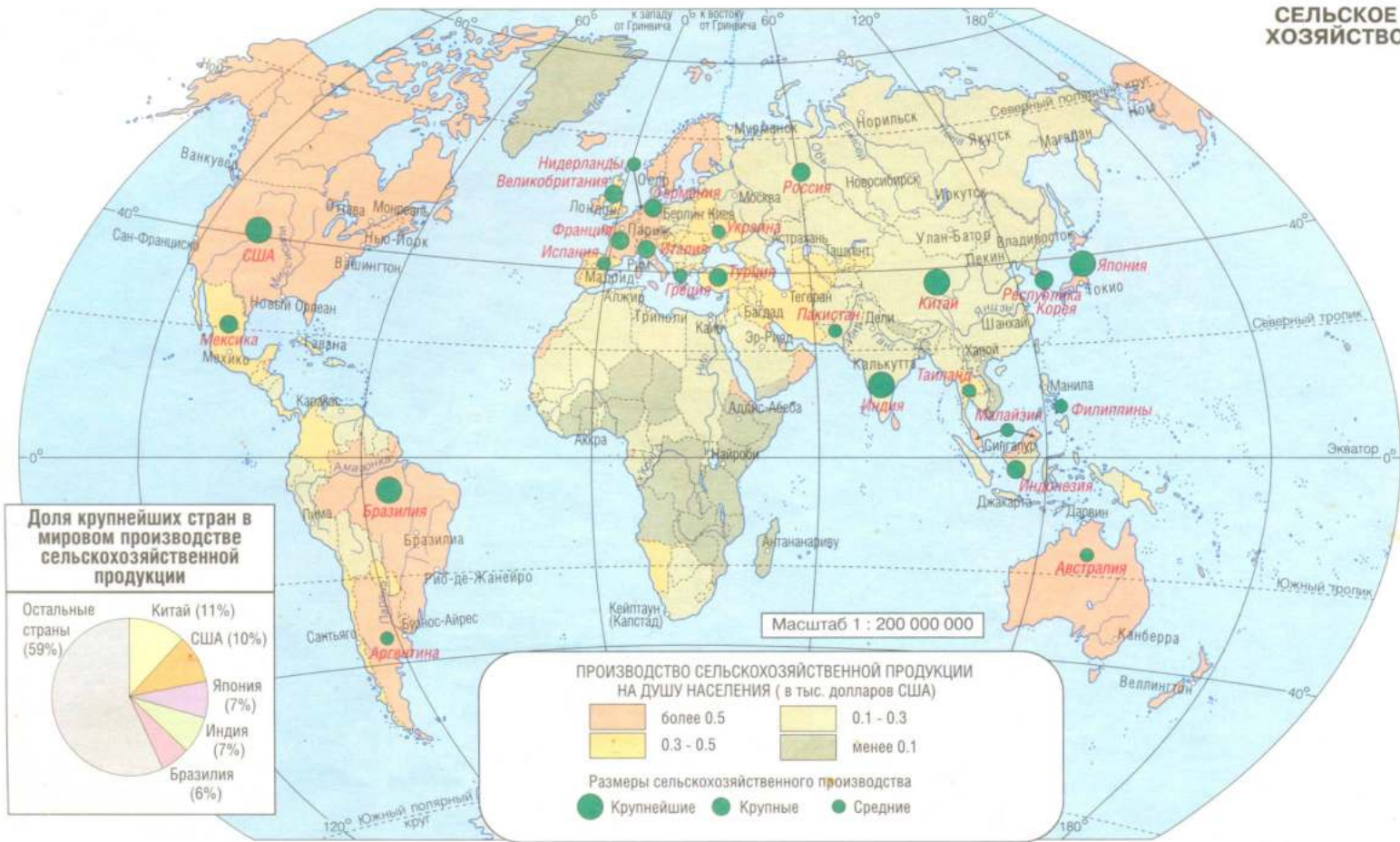
УРОВЕНЬ ЭКОНОМИЧЕСКОГО РАЗВИТИЯ



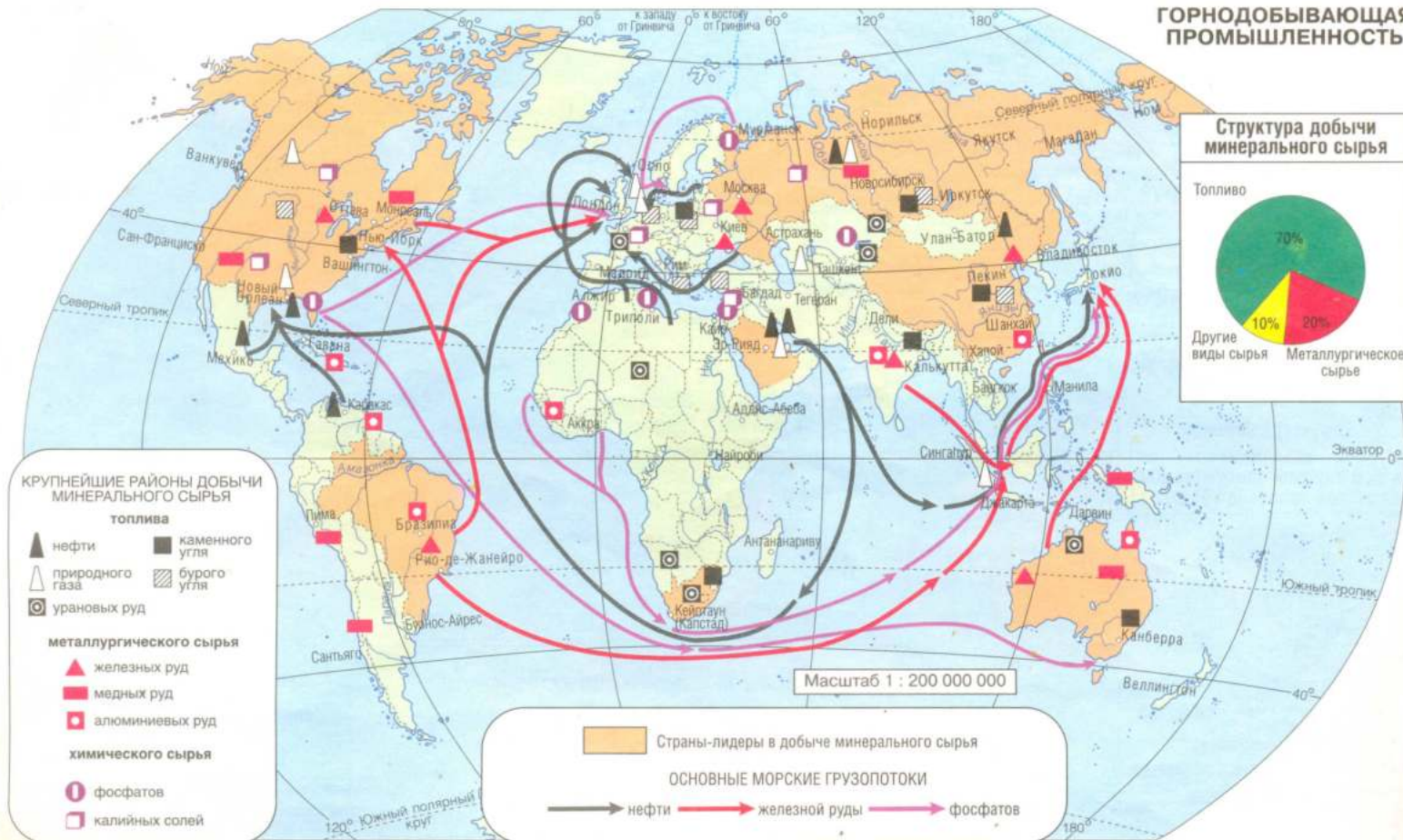
СТРУКТУРА ХОЗЯЙСТВА



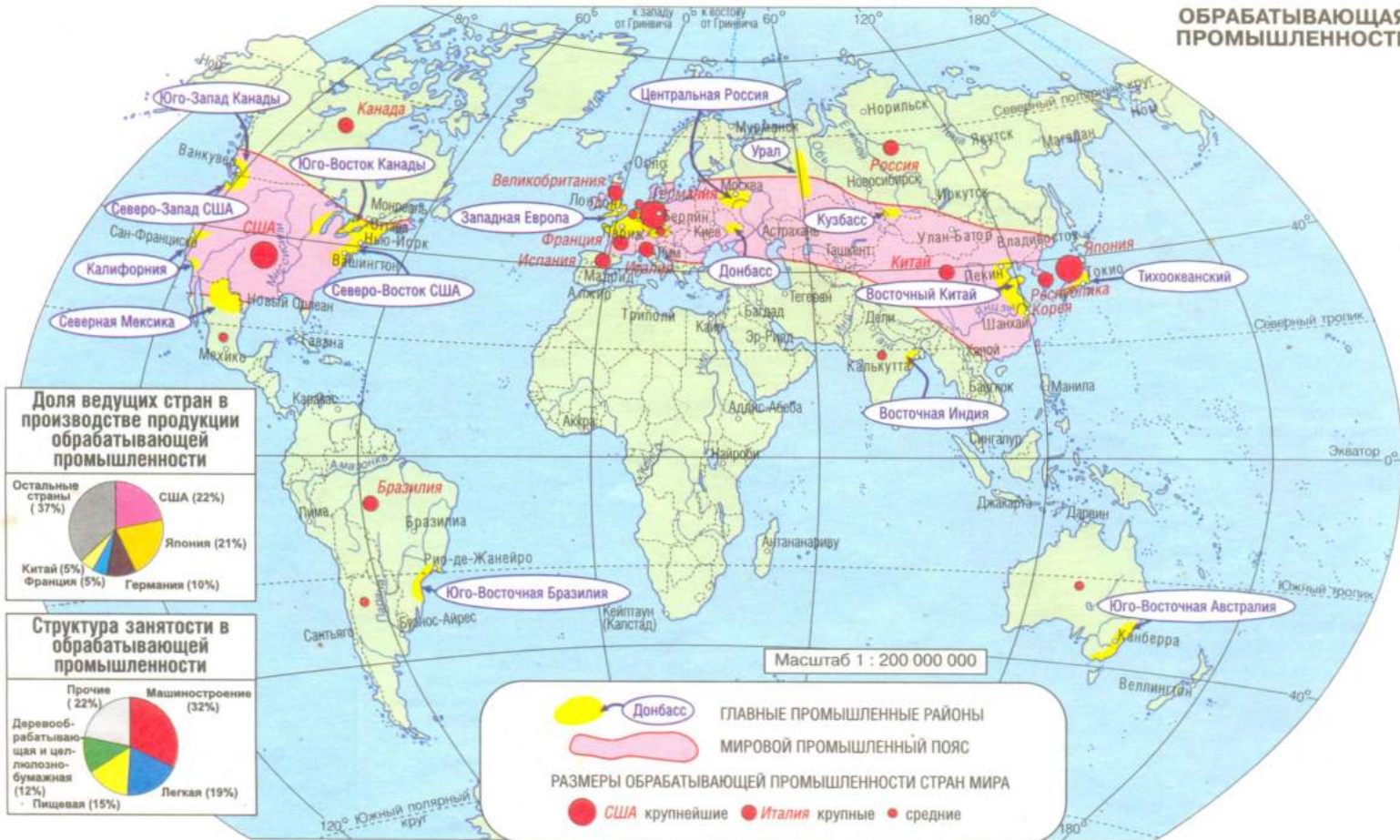
СЕЛЬСКОЕ ХОЗЯЙСТВО



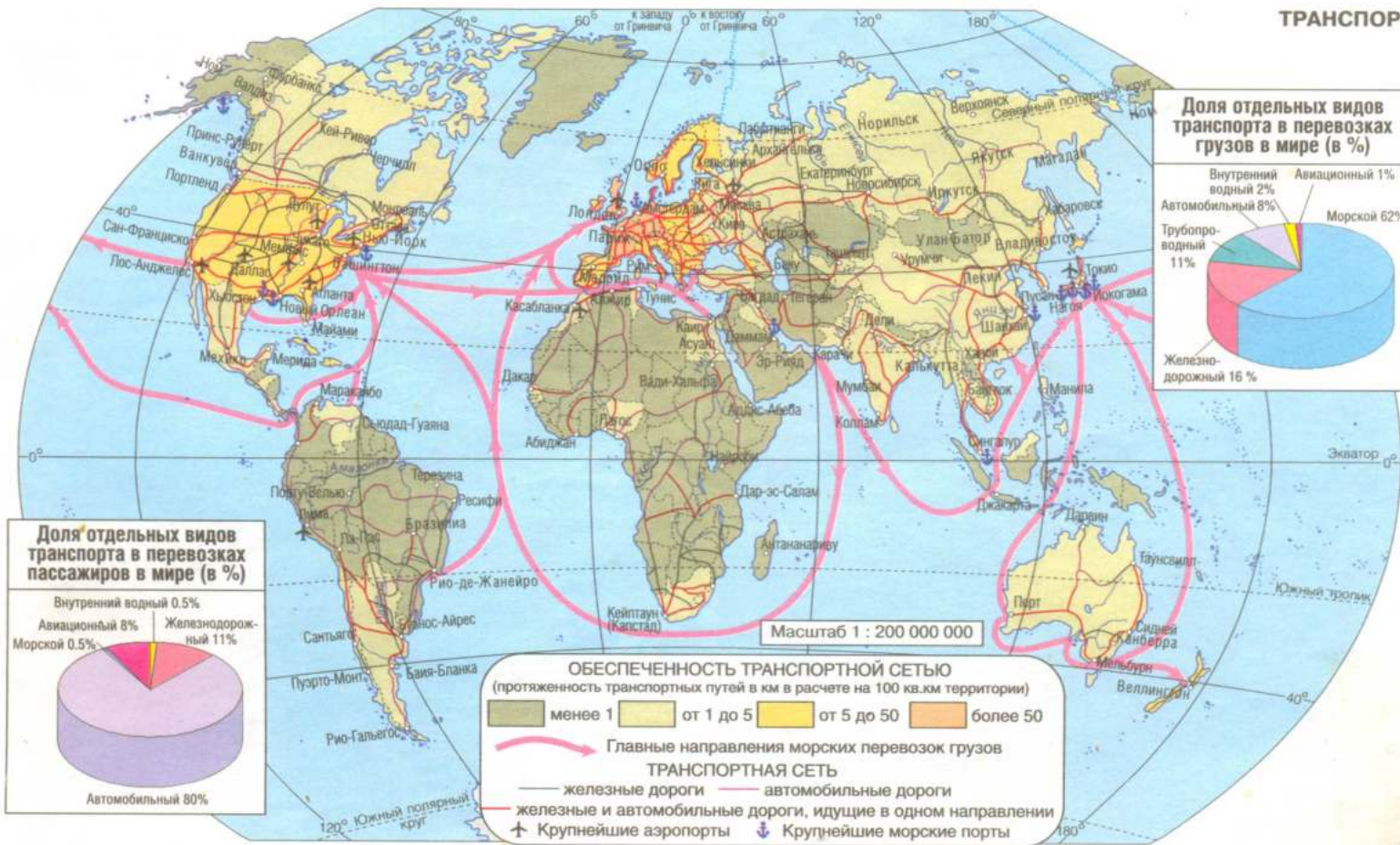
ГОРНОДОБЫВАЮЩАЯ ПРОМЫШЛЕННОСТЬ

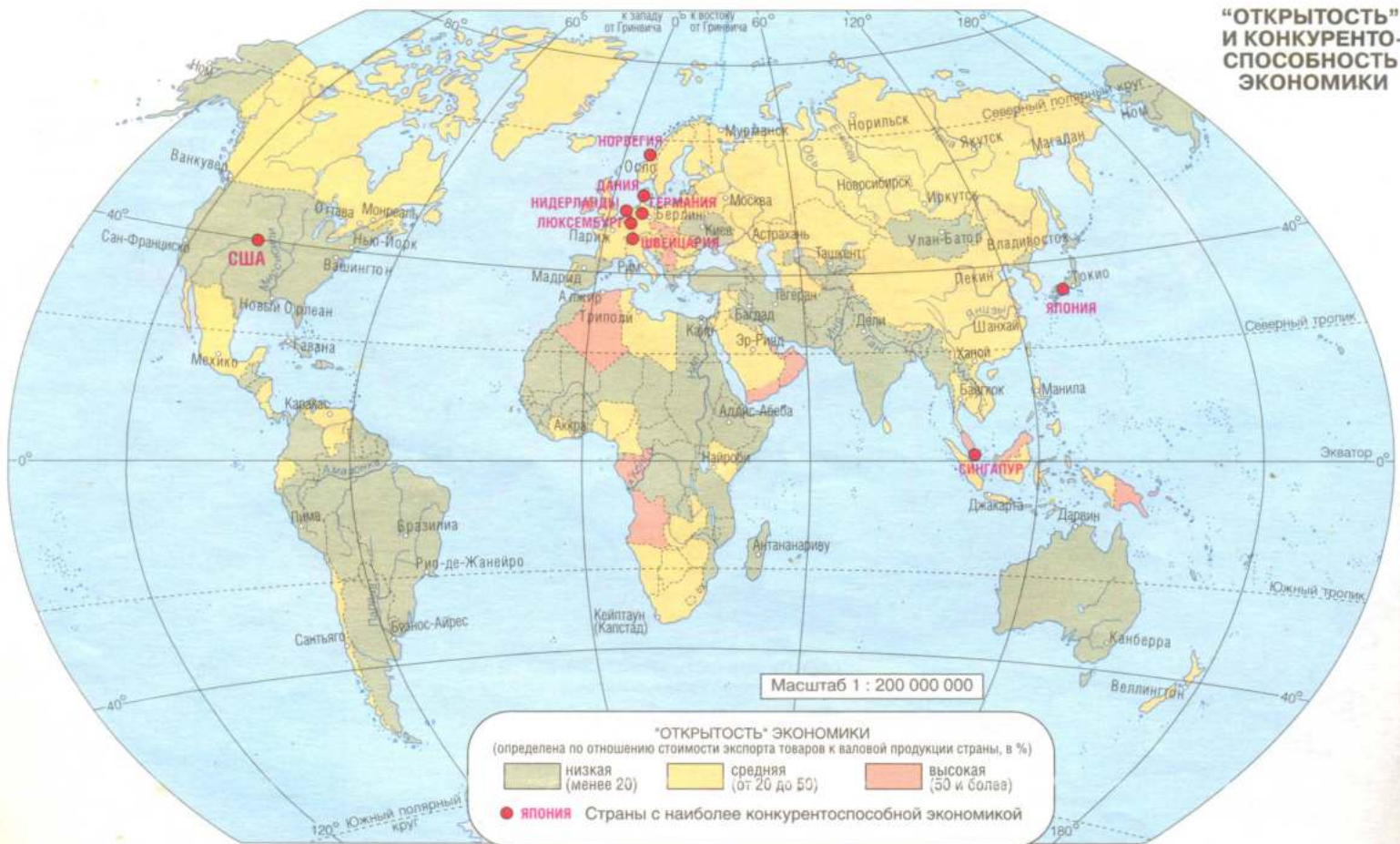
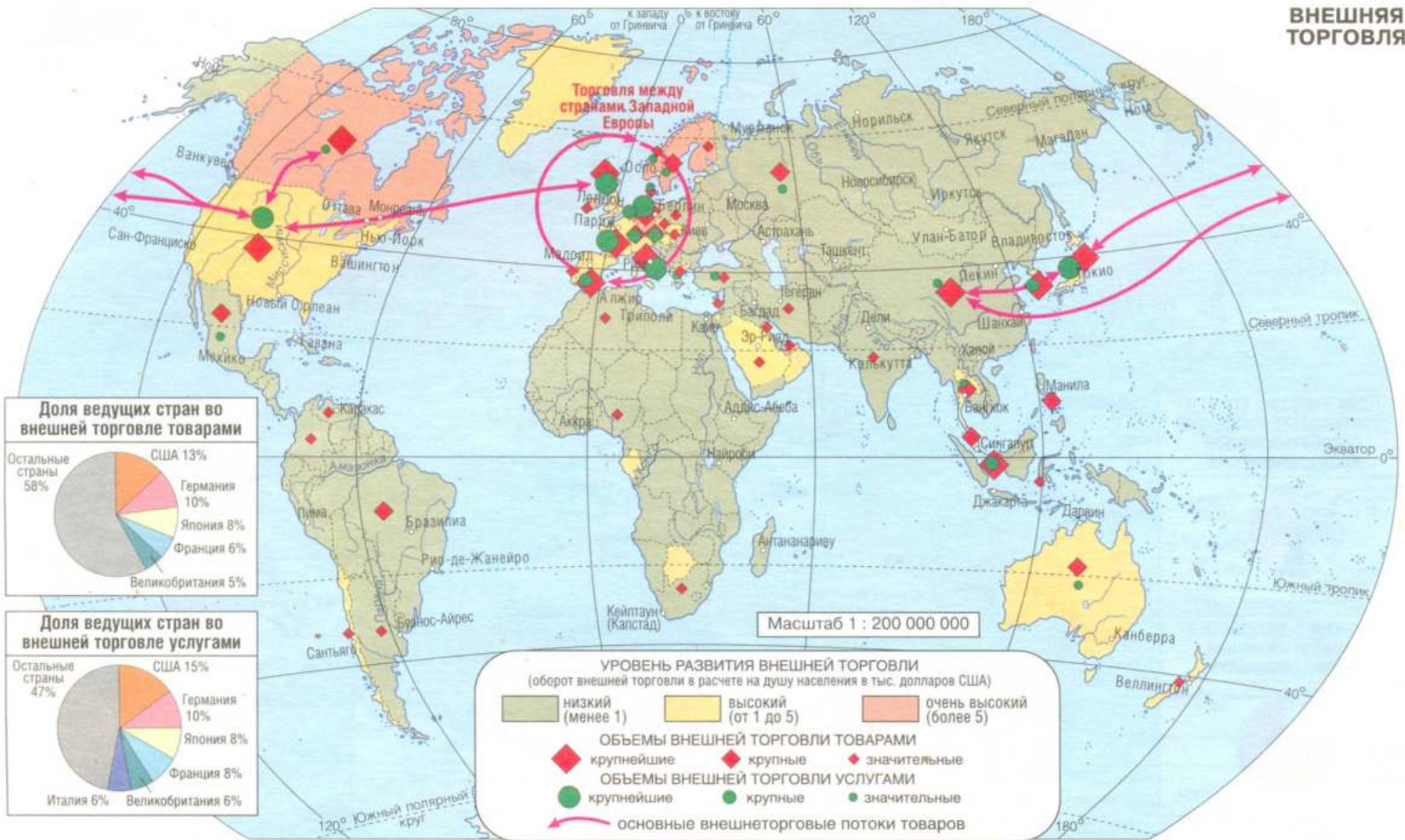


ОБРАБАТЫВАЮЩАЯ ПРОМЫШЛЕННОСТЬ

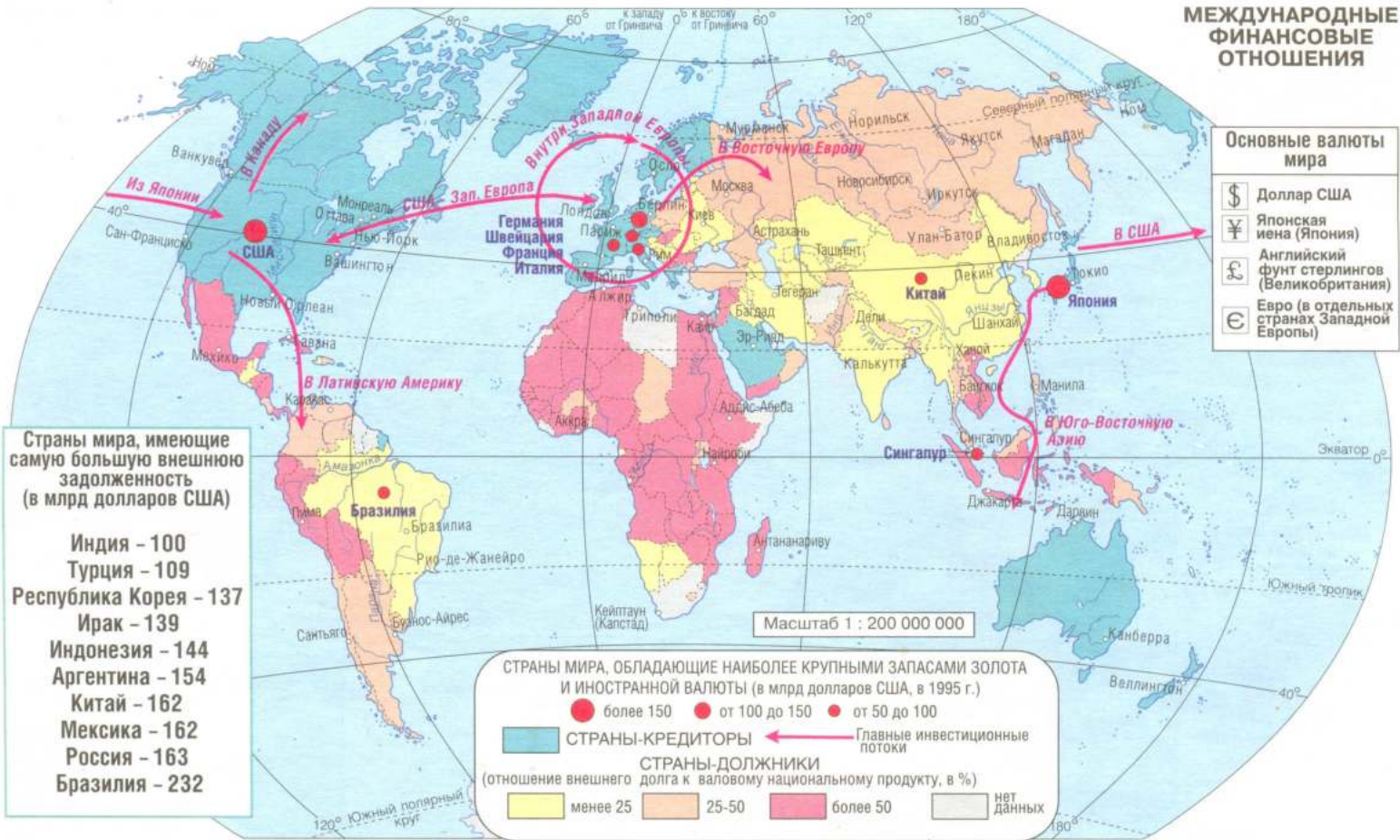


ТРАНСПОРТ

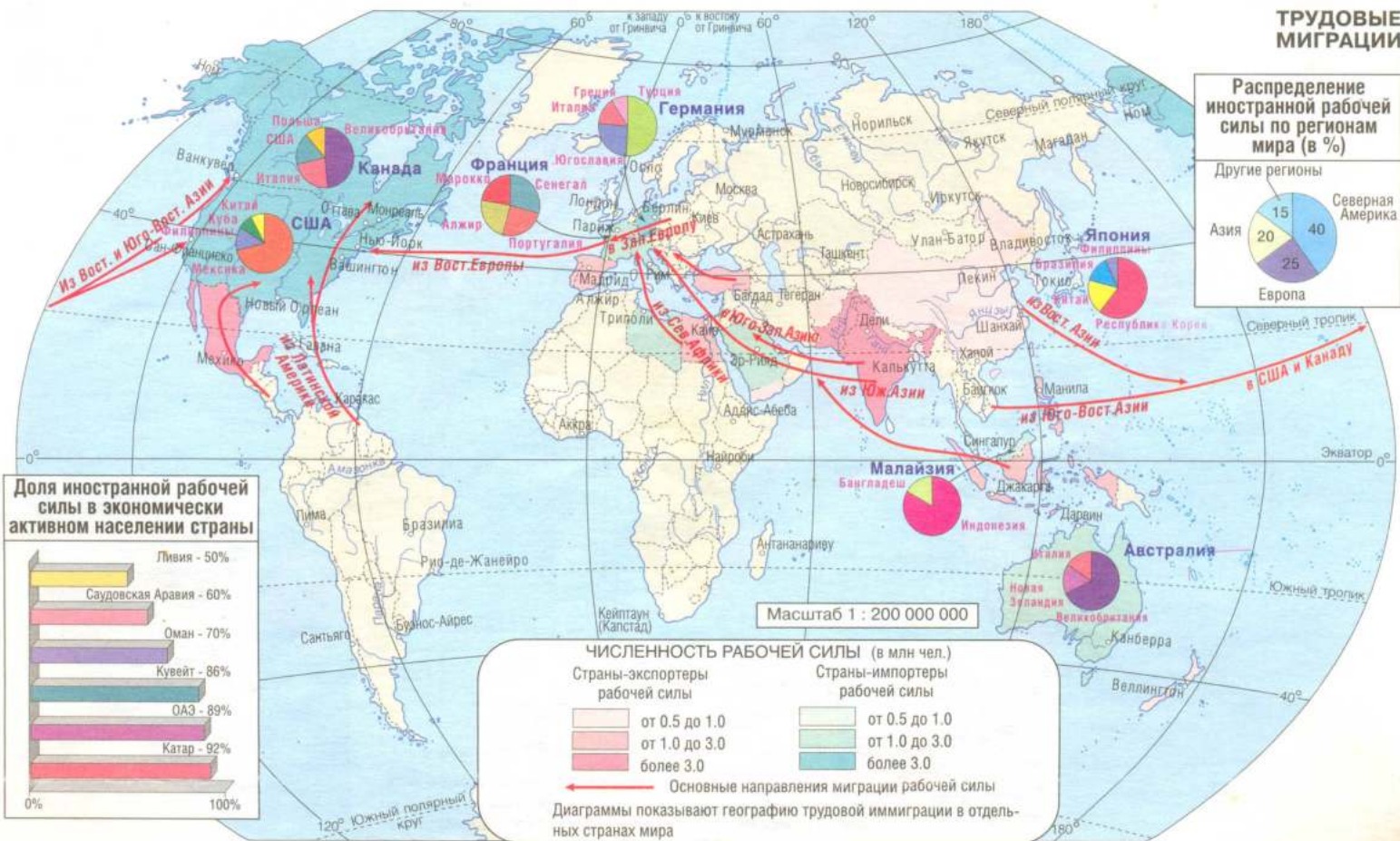




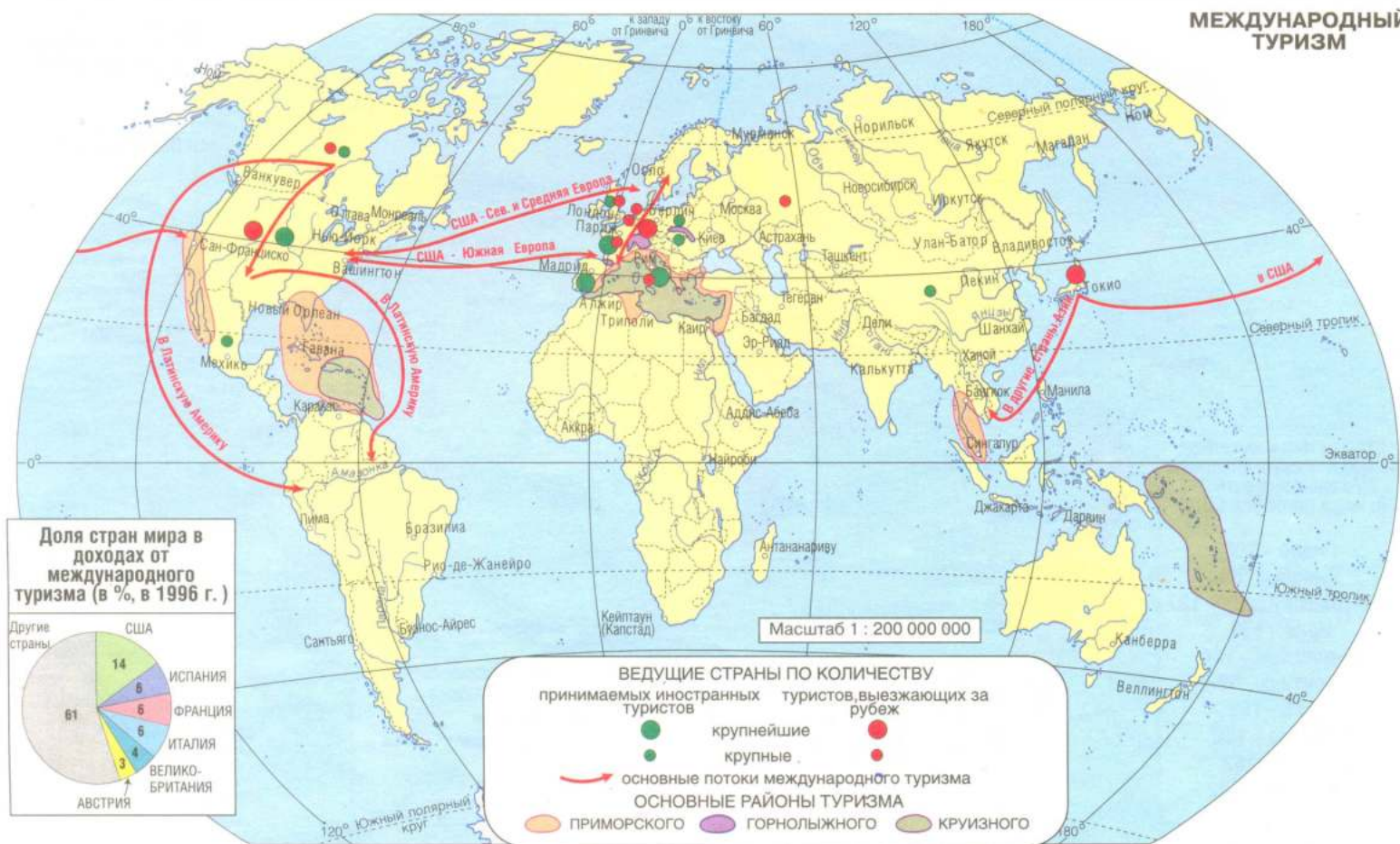
МЕЖДУНАРОДНЫЕ ФИНАНСОВЫЕ ОТНОШЕНИЯ



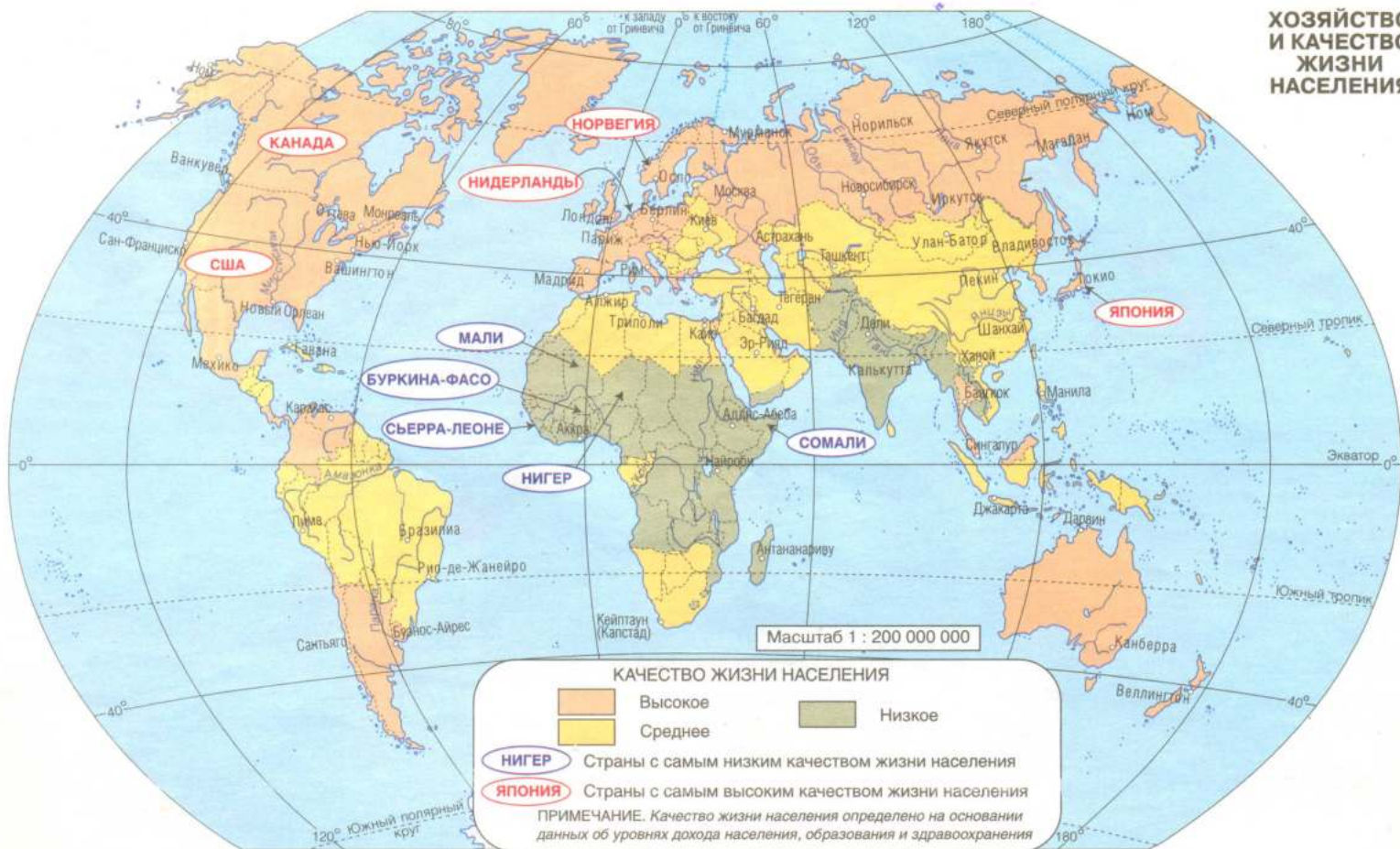
ТРУДОВЫЕ МИГРАЦИИ



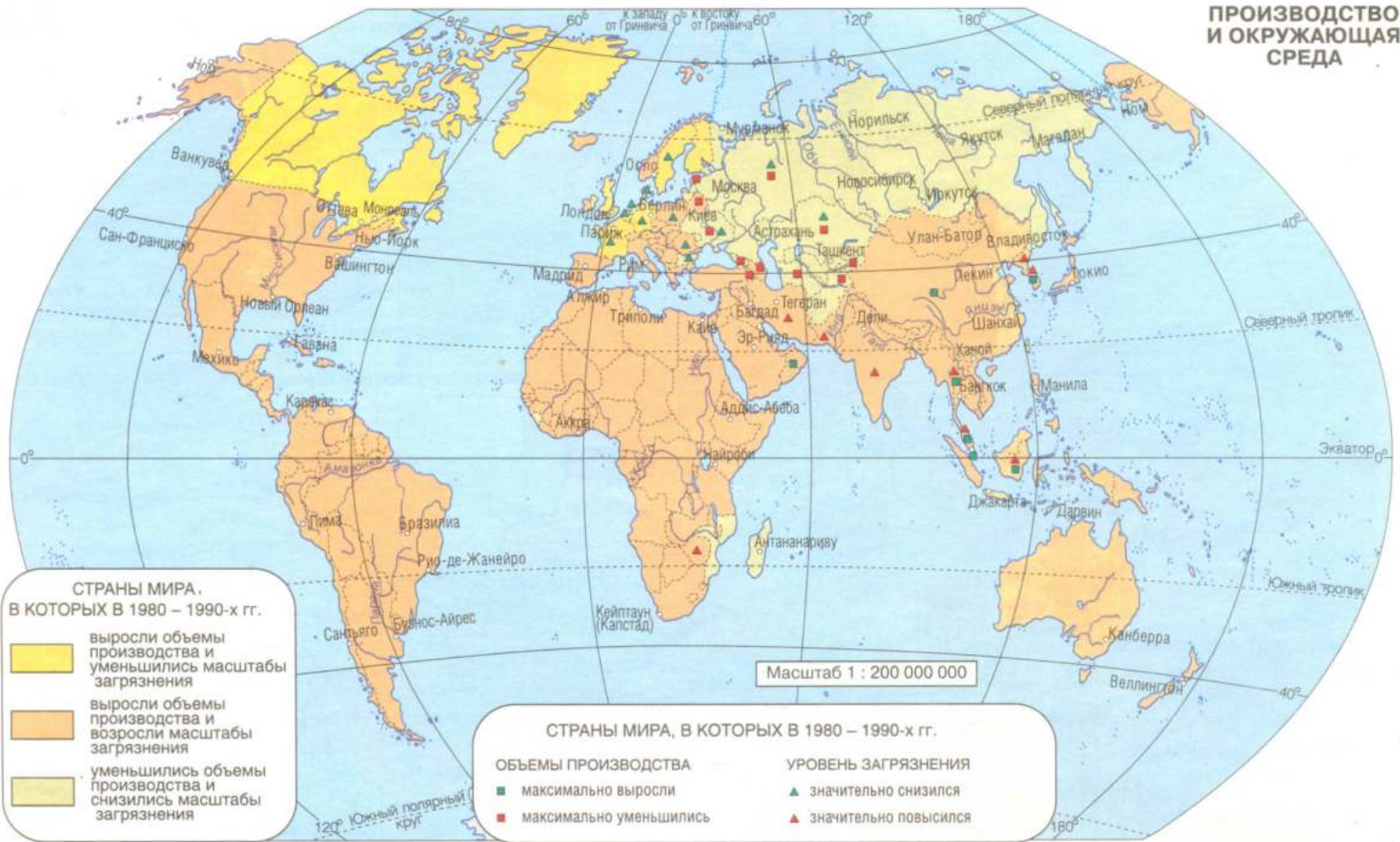
МЕЖДУНАРОДНЫЙ ТУРИЗМ



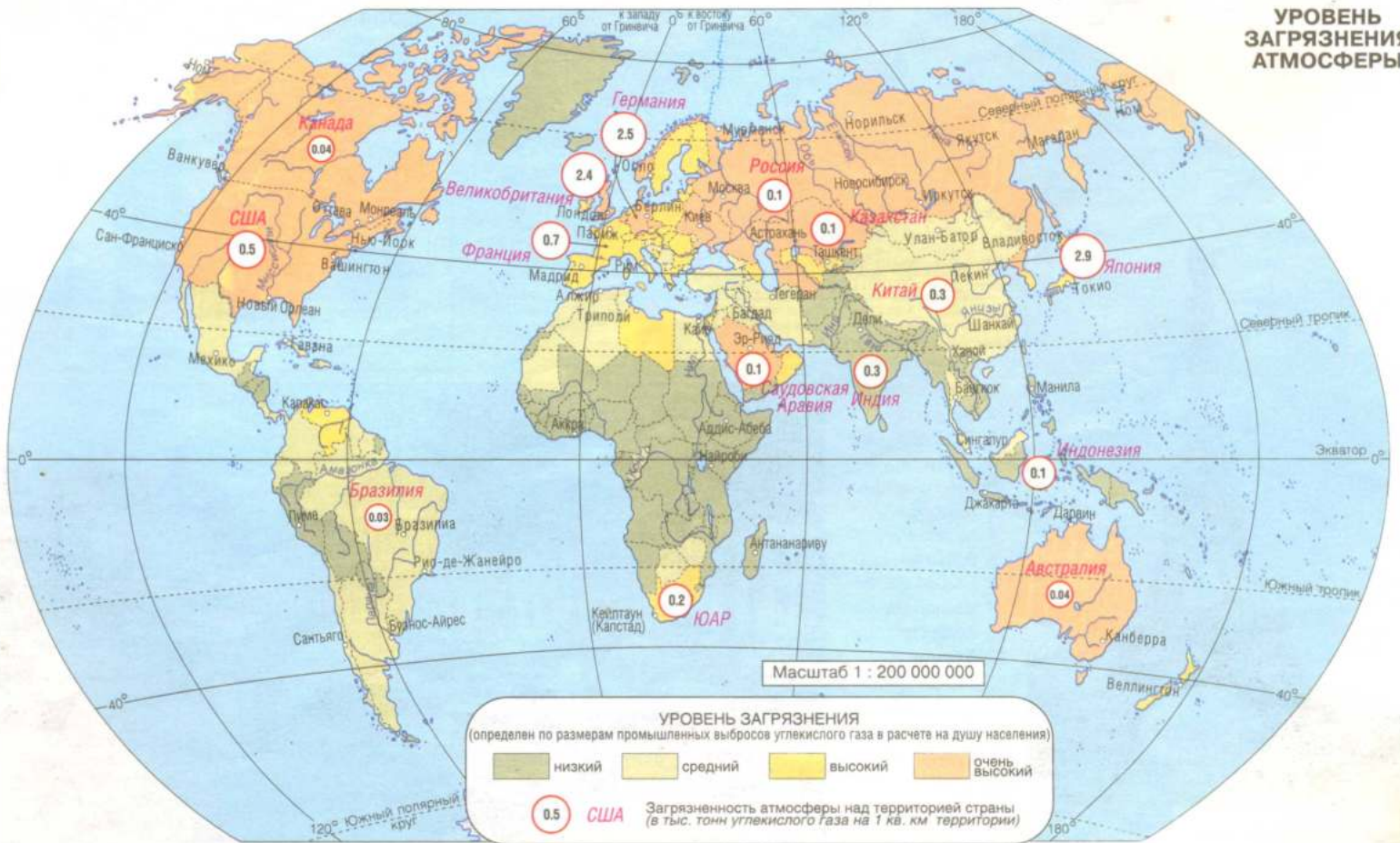
ХОЗЯЙСТВО И КАЧЕСТВО ЖИЗНИ НАСЕЛЕНИЯ



ПРОИЗВОДСТВО И ОКРУЖАЮЩАЯ СРЕДА



УРОВЕНЬ ЗАГРЯЗНЕНИЯ АТМОСФЕРЫ



ЗАРУБЕЖНАЯ ЕВРОПА. СУБРЕГИОНЫ



Доля субрегионов в Зарубежной Европе (в%)



СУБРЕГИОНЫ ЗАРУБЕЖНОЙ ЕВРОПЫ



Доля Северной Европы в мире в %



Эйфелева башня. Париж

Цифрами на карте обозначены:

- 1 Нидерланды
- 2 Бельгия
- 3 Люксембург
- 4 Швейцария
- 5 Лихтенштейн
- 6 Андорра
- 7 Монако
- 8 Ватикан
- 9 Сан-Марино
- 10 Словения
- 11 Хорватия
- 12 Босния и Герцеговина
- 13 Молдавия
- 14 Албания
- 15 Македония
- 16 Мальта
- 17 Марокко
- 18 Алжир



Набережная в Нидерландах

СЕВЕРНАЯ ЕВРОПА. ПРИРОДНЫЕ УСЛОВИЯ И РЕСУРСЫ

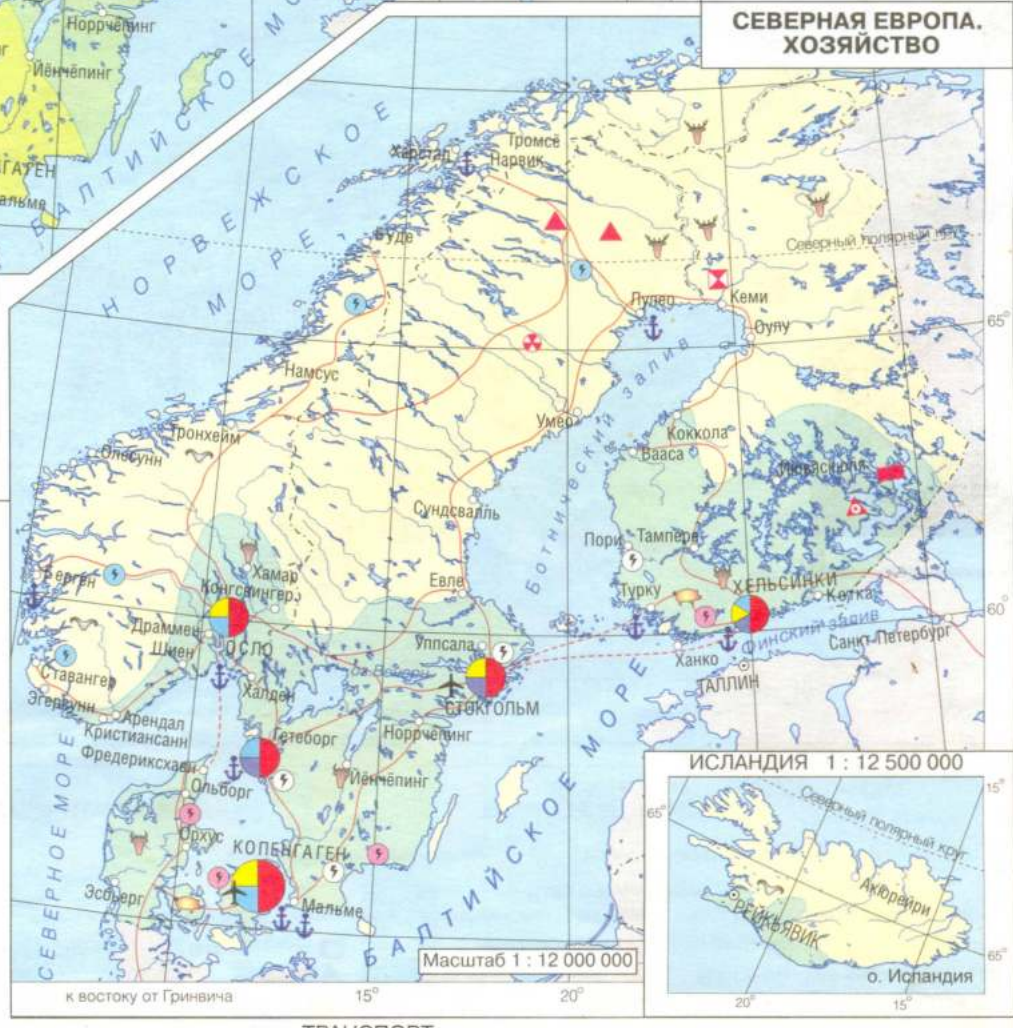


- ПРИРОДНЫЕ РЕСУРСЫ**
- Ресурсы мирового значения
 - Ресурсы регионального значения
 - Минеральные ресурсы**
 - Топливо-энергетические ресурсы**
 - ▲ нефть
 - △ природный газ
 - Металлургическое сырье**
 - ▲ железные руды
 - ⊠ хромовые руды
 - ▲ кобальтовые руды
 - медные руды
 - ⊕ полиметаллические руды
 - ⚡ Гидроэнергетические ресурсы
 - Лесные ресурсы**
 - 🌲 хвойные леса
 - 🐟 Рыбные ресурсы

- КЛИМАТИЧЕСКИЕ УСЛОВИЯ**
- СУБАРКТИЧЕСКИЙ ПОЯС**
- Прохладное короткое лето и продолжительная холодная снежная зима
- УМЕРЕННЫЙ ПОЯС**
- Континентальный климат. Теплое короткое влажное лето и холодная продолжительная снежная зима
 - Континентальный климат. Теплое лето и холодная снежная зима
 - Влажный (мягкий) климат. Нежаркое лето и прохладная зима с круглогодичным хорошим увлажнением

- ГОРНОДОБЫВАЮЩАЯ ПРОМЫШЛЕННОСТЬ**
- Добыча топлива**
- ▲ нефти
 - △ природного газа
- Добыча металлургического сырья**
- ▲ железных руд
 - ⊠ хромовых руд
 - ▲ кобальтовых руд
 - медных руд
 - ⊕ полиметаллических руд
- СЕЛЬСКОЕ ХОЗЯЙСТВО**
- Главные массивы обрабатываемых земель
 - Специализированное сельскохозяйственное производство
 - Разведение
 - крупного рогатого скота
 - свиней
 - овец
 - оленей
- ОБРАБАТЫВАЮЩАЯ ПРОМЫШЛЕННОСТЬ**
- Центры обрабатывающей промышленности**
- Крупные
 - Значительные
- ОСНОВНЫЕ ОТРАСЛИ ПРОМЫШЛЕННОСТИ**
- Машиностроение
 - Пищевая промышленность
 - Химическая и нефтеперерабатывающая промышленность
 - Легкая промышленность
- КРУПНЕЙШИЕ ЭЛЕКТРОСТАНЦИИ**
- ⚡ Тепловые
 - ⚡ Гидроэлектростанции
 - ⚡ Атомные

СЕВЕРНАЯ ЕВРОПА. ХОЗЯЙСТВО



- ТРАНСПОРТ**
- Важнейшие железные дороги
 - Важнейшие железнодорожные паромные переправы
 - ⚓ Крупнейшие морские порты
 - ✈ Крупнейшие аэропорты

СРЕДНЯЯ ЕВРОПА. ПРИРОДНЫЕ УСЛОВИЯ И РЕСУРСЫ

5° к западу от Гринвича 0° к востоку от Гринвича 5° 10°



Нефтедобывающая платформа. Северное море



Биг Бен. Лондон

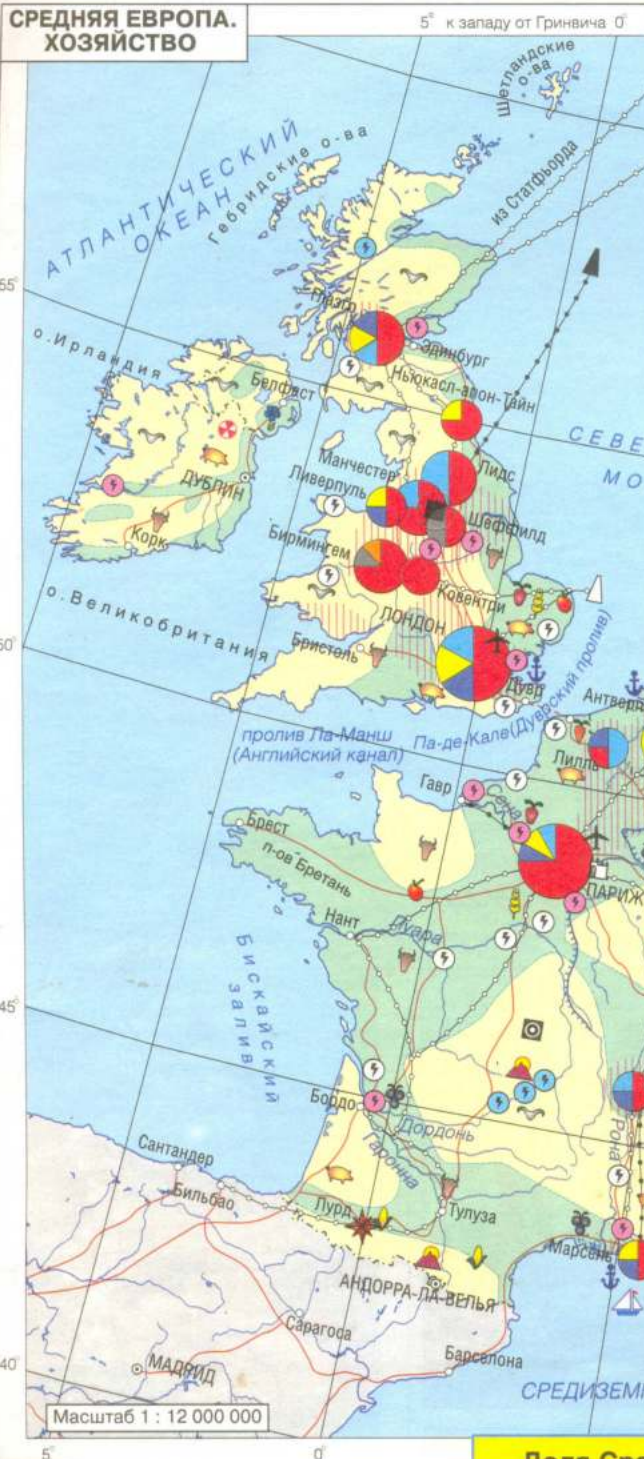
- Цифрами на карте обозначены:
- 1 Андорра
 - 2 Люксембург
 - 3 Лихтенштейн
 - 4 Словения
 - 5 Сан-Марино
 - 6 Босния и Герцеговина
 - 7 Словакия
 - 8 Венгрия
 - 9 Дания
 - 10 Швеция
 - 11 Монако



Альпы. Швейцария

ПРИРОДНЫЕ РЕСУРСЫ		КЛИМАТИЧЕСКИЕ УСЛОВИЯ	
○ Ресурсы мирового значения	○ Ресурсы регионального значения	УМЕРЕННЫЙ ПОЯС	
Минеральные ресурсы			
▲ Топливо-энергетические ресурсы	▲ Металлургическое сырье	▲ Химическое и прочее сырье	
▲ нефть	▲ природный газ	▲ железные руды	▲ калийные соли
■ каменный уголь	■ бурый уголь	■ полиметаллические руды	■ магнезит
⊙ урановые руды			
Гидроэнергетические ресурсы		Лесные ресурсы:	
⚡	⚡	🌲 хвойные леса	
Рыбные ресурсы		Природно-рекреационные ресурсы	
🐟	🐟	🌳	
		СУБТРОПИЧЕСКИЙ ПОЯС	
		☀️ Средиземноморский климат. Жаркое сухое лето и мягкая дождливая зима	
		🌿 Умеренный климат. Теплое влажное лето и холодная снежная зима	
		🌧️ Влажный климат. Нежаркое лето и прохладная зима с круглогодичным увлажнением	

СРЕДНЯЯ ЕВРОПА. ХОЗЯЙСТВО



ГОРНОДОБЫВАЮЩАЯ ПРОМЫШЛЕННОСТЬ

- Добыча топлива**
- ▲ нефти
 - △ природного газа
 - каменного угля
 - ▨ бурого угля
 - ⊗ урановых руд
- Добыча металлургического сырья**
- ▲ железных руд
 - ⊕ полиметаллических руд
- Добыча химического и прочего сырья**
- ◆ магнезита
 - калийных солей

СЕЛЬСКОЕ ХОЗЯЙСТВО

- Главные массивы обрабатываемых земель
- Специализированное сельскохозяйственное производство**
- Разведение**
- 🐄 крупного рогатого скота
 - 🐷 свиней
 - 🐑 овец
- Выращивание**
- 🌾 пшеницы
 - 🌽 кукурузы
 - 🌱 льна
 - 🍏 яблок
 - 🍷 сахарной свеклы
 - 🥕 овощей
 - 🍇 винограда



Химический завод Рейн-Рур

ОБРАБАТЫВАЮЩАЯ ПРОМЫШЛЕННОСТЬ

- Центры обрабатывающей промышленности**
- Крупнейшие
 - Крупные
 - Значительные
- ОСНОВНЫЕ ОТРАСЛИ ПРОМЫШЛЕННОСТИ**
- Черная металлургия
 - Цветная металлургия
 - Машиностроение
 - Химическая и нефтеперерабатывающая промышленность
 - Легкая промышленность
 - Пищевая промышленность
- ▨ Главные районы обрабатывающей промышленности

КРУПНЕЙШИЕ ЭЛЕКТРОСТАНЦИИ

- 🔥 Тепловые
- ⚡ Гидроэлектростанции
- ☢ Атомные

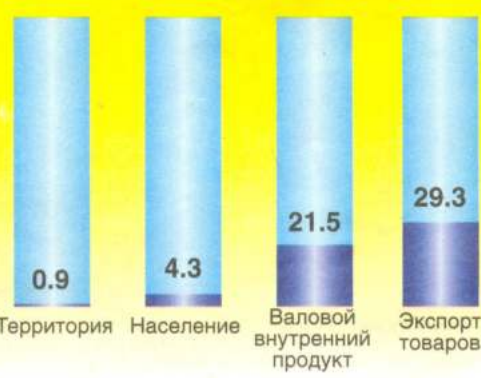
ТРАНСПОРТ

- Важнейшие железные дороги
- Важнейшие нефтепроводы
- Важнейшие газопроводы
- ⚓ Крупнейшие морские порты
- ✈ Крупнейшие аэропорты

ТУРИЗМ

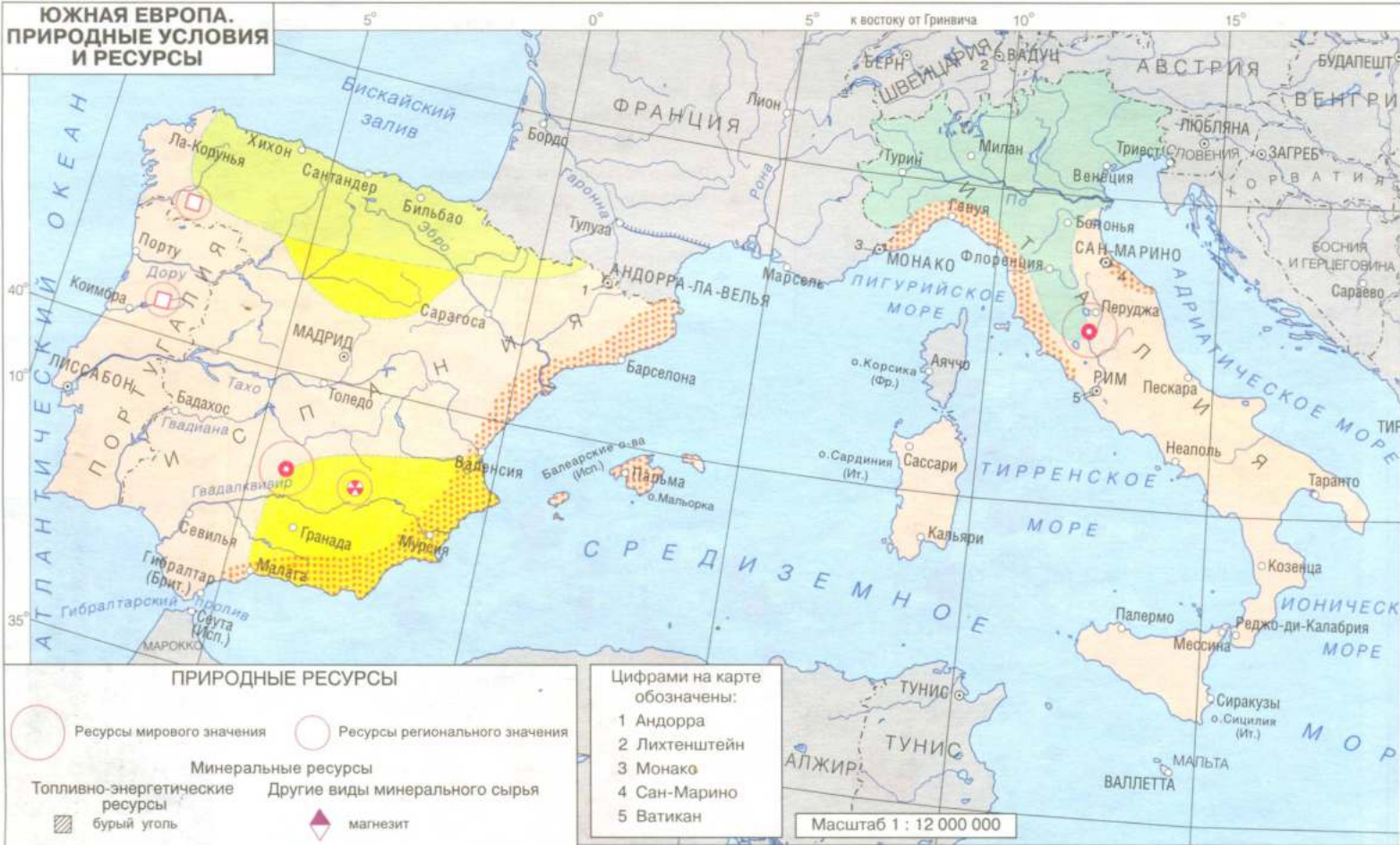
- Важнейшие районы туризма**
- 🏔 Горного
 - 🏖 Приморского
 - 🚢 Круизного
 - 🌟 Центры паломничества
 - 🏰 Наиболее посещаемые туристами города

Доля Средней Европы в мире в %



Овцы на пастбище. Ирландия

ЮЖНАЯ ЕВРОПА. ПРИРОДНЫЕ УСЛОВИЯ И РЕСУРСЫ





Апельсины. Испания



Цех машиностроительного завода. Италия



Венеция. Италия

ГОРНОДОБЫВАЮЩАЯ ПРОМЫШЛЕННОСТЬ

- Добыча топлива
 [штрихованный квадрат] бурого угля
- Добыча металлургического сырья
 [красный квадрат] алюминиевых руд [красный ромб] полиметаллических руд
 [красный квадрат] вольфрамовых руд [красный ромб] ртутных руд
 [красный квадрат] никелевых руд [красный ромб] никелевых руд
- Добыча других видов минерального сырья
 [розовый ромб] магнетита

СЕЛЬСКОЕ ХОЗЯЙСТВО

- Главные массивы обрабатываемых земель
- Специализированное сельскохозяйственное производство
- Выращивание
 [виноградная лоза] винограда [пшеница] пшеницы
 [оливковая ветвь] оливок [сахарная свекла] сахарной свеклы
 [цитрус] цитрусовых [табак] табака

ОБРАБАТЫВАЮЩАЯ ПРОМЫШЛЕННОСТЬ

- Главные районы обрабатывающей промышленности
- Центры обрабатывающей промышленности
 [большой круг] Крупнейшие [средний круг] Крупные [маленький круг] Значительные

ОСНОВНЫЕ ОТРАСЛИ ПРОМЫШЛЕННОСТИ

- [серый круг] Чёрная металлургия [синий круг] Химическая и нефтеперерабатывающая промышленность
 [оранжевый круг] Цветная металлургия [желтый круг] Пищевая промышленность
 [красный круг] Машиностроение [голубой круг] Легкая промышленность

КРУПНЕЙШИЕ ЭЛЕКТРОСТАНЦИИ

- [красный круг с молнией] Тепловые [голубой круг с волнами] Гидроэлектростанции [белый круг с молнией] Атомные

ТРАНСПОРТ

- [красная линия] Важнейшие железные дороги
 [красная пунктирная линия] Важнейшие железнодорожные паромные переправы
 [черная линия] Важнейшие нефтепроводы
 [серая линия] Важнейшие газопроводы
- [якорь] Крупнейшие морские порты [самолет] Крупнейшие аэропорты

ТУРИЗМ

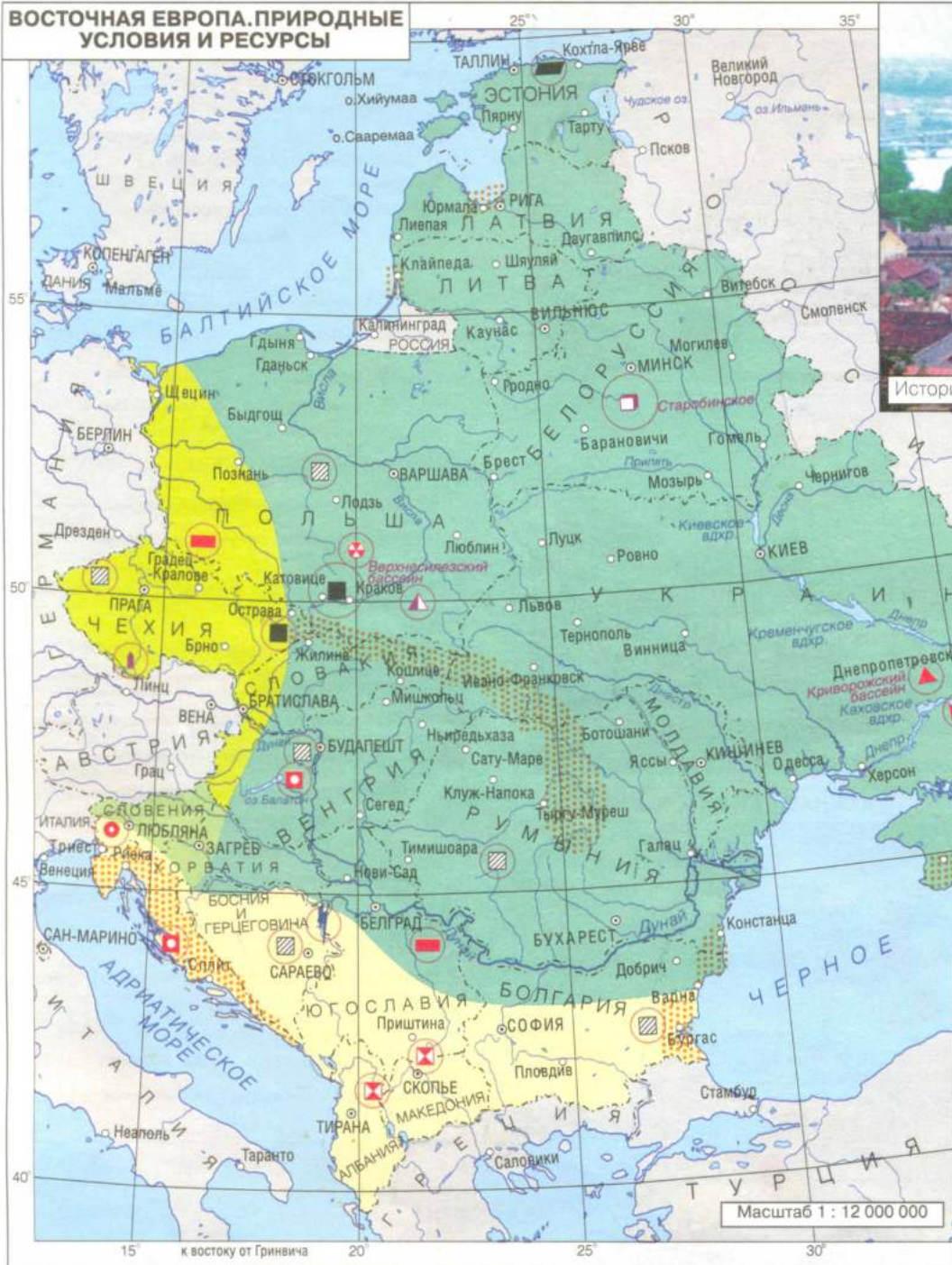
- Важнейшие районы туризма
 [парусник] Приморского [круизный корабль] Круизного
 [здание] Наиболее посещаемые туристами города

ЮЖНАЯ ЕВРОПА. ХОЗЯЙСТВО



Побережье близ Барселоны. Испания

ВОСТОЧНАЯ ЕВРОПА. ПРИРОДНЫЕ УСЛОВИЯ И РЕСУРСЫ



ПРИРОДНЫЕ РЕСУРСЫ

- Ресурсы мирового значения (крупный круг)
- Ресурсы регионального значения (маленький круг)
- Минеральные ресурсы
 - Топливо-энергетические ресурсы
 - каменный уголь (черный квадрат)
 - бурый уголь (серый квадрат)
 - горючие сланцы (темно-серый квадрат)
 - Металлургическое сырьё
 - железные руды (красный треугольник)
 - медные руды (красный квадрат)
 - алюминиевые руды (красный ромб)
 - марганцевые руды (красный ромб)
 - полиметаллические руды (красный ромб)
 - хромовые руды (красный ромб)
 - ртутные руды (красный ромб)
 - Химическое и прочее сырьё
 - калийные соли (белый квадрат)
 - сера (красный треугольник)
 - графит (красный ромб)
 - Гидроэнергетические ресурсы (молния)
 - Природно-рекреационные ресурсы (точечный узор)

КЛИМАТИЧЕСКИЕ УСЛОВИЯ

УМЕРЕННЫЙ ПОЯС

- Континентальный климат: теплое лето и холодная снежная зима (зеленый)
- Континентальный климат: жаркое влажное лето и мягкая зима (светло-зеленый)
- Влажный (мягкий) климат: нежаркое лето и прохладная зима с круглогодичным хорошим увлажнением (желтый)

СУБТРОПИЧЕСКИЙ ПОЯС

- Средиземноморский климат: жаркое сухое лето и мягкая дождливая зима (светло-желтый)

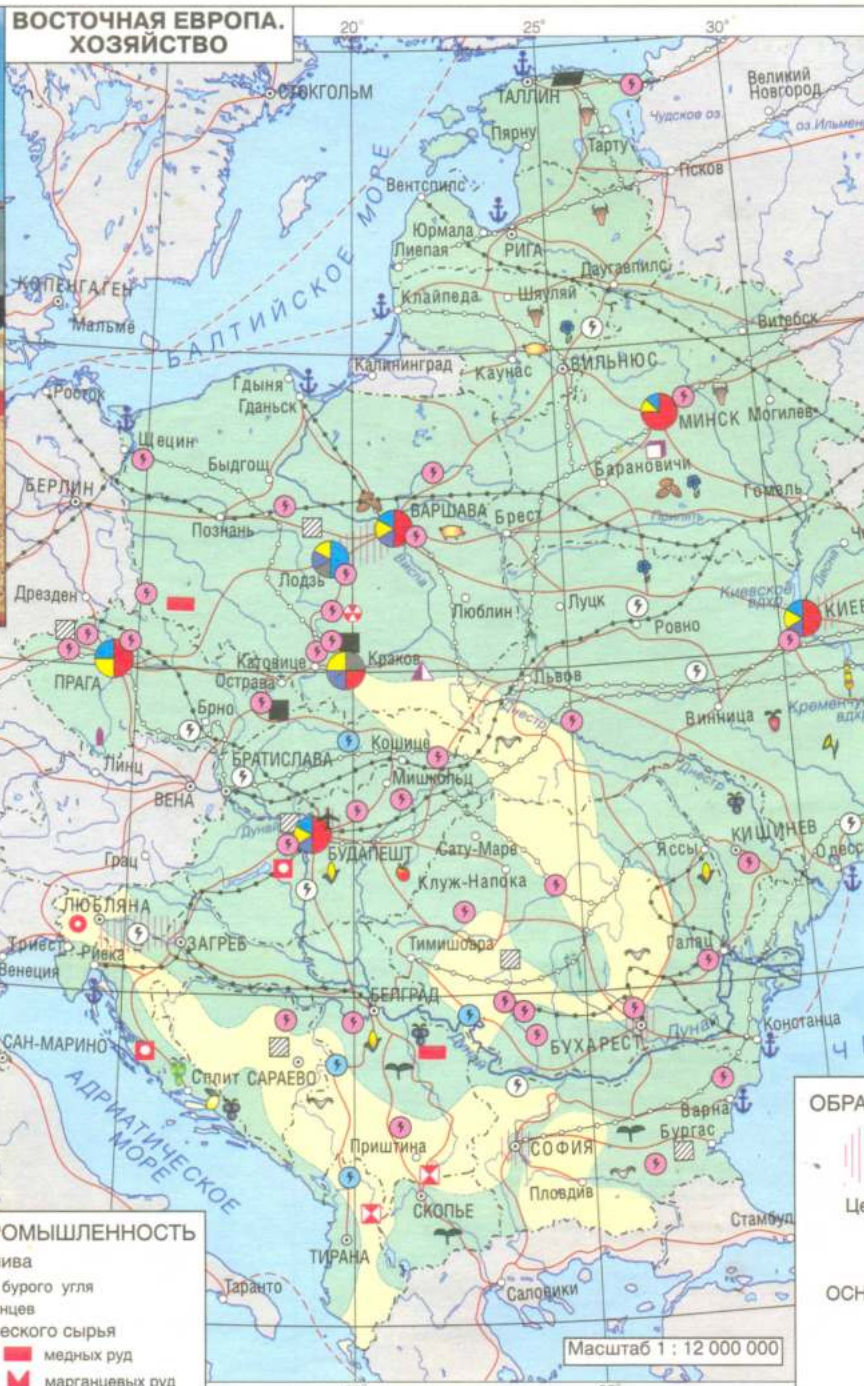




Зернохранилище



Листоенный лес. Белоруссия



Переработка винограда. Молдавия

ГОРНОДОБЫВАЮЩАЯ ПРОМЫШЛЕННОСТЬ

Добыча топлива

- каменного угля
- бурого угля
- горючих сланцев

Добыча металлургического сырья

- железных руд
- алюминиевых руд
- полиметаллических руд
- ртутных руд
- медных руд
- марганцевых руд
- хромовых руд

Добыча химического и прочего сырья

- калийных солей
- серы
- графита

СЕЛЬСКОЕ ХОЗЯЙСТВО

Главные массивы обрабатываемых земель

Специализированное сельскохозяйственное производство

Разведение

- крупного рогатого скота
- овец
- свиней

Выращивание

- картофеля
- оливок
- яблок
- цитрусовых
- табака
- ржи
- пшеницы
- кукурузы
- подсолнечника
- сахарной свеклы
- винограда
- льна



ОБРАБАТЫВАЮЩАЯ ПРОМЫШЛЕННОСТЬ

- Главные районы обрабатывающей промышленности
- Центры обрабатывающей промышленности
- Значительные

ОСНОВНЫЕ ОТРАСЛИ ПРОМЫШЛЕННОСТИ

- Чёрная металлургия
- Машиностроение
- Химическая и нефтеперерабатывающая промышленность
- Пищевая промышленность
- Легкая промышленность

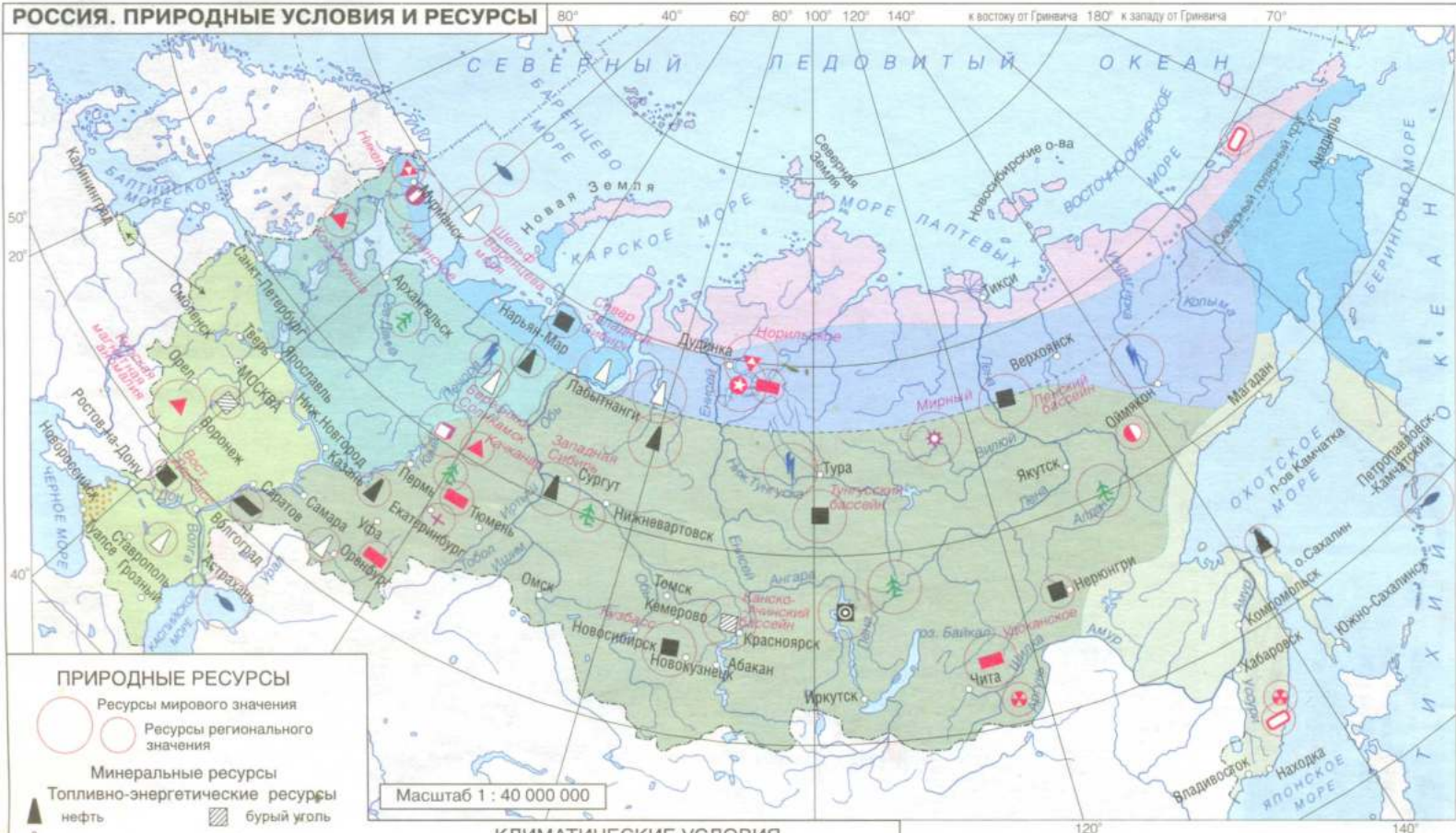
КРУПНЕЙШИЕ ЭЛЕКТРОСТАНЦИИ

- Тепловые
- Гидроэлектростанции
- Атомные

ТРАНСПОРТ

- Важнейшие железные дороги
- Важнейшие железнодорожные паромные переправы
- Важнейшие нефтепроводы
- Важнейшие газопроводы
- Крупнейшие морские порты
- Крупнейшие аэропорты



РОССИЯ. ПРИРОДНЫЕ УСЛОВИЯ И РЕСУРСЫ



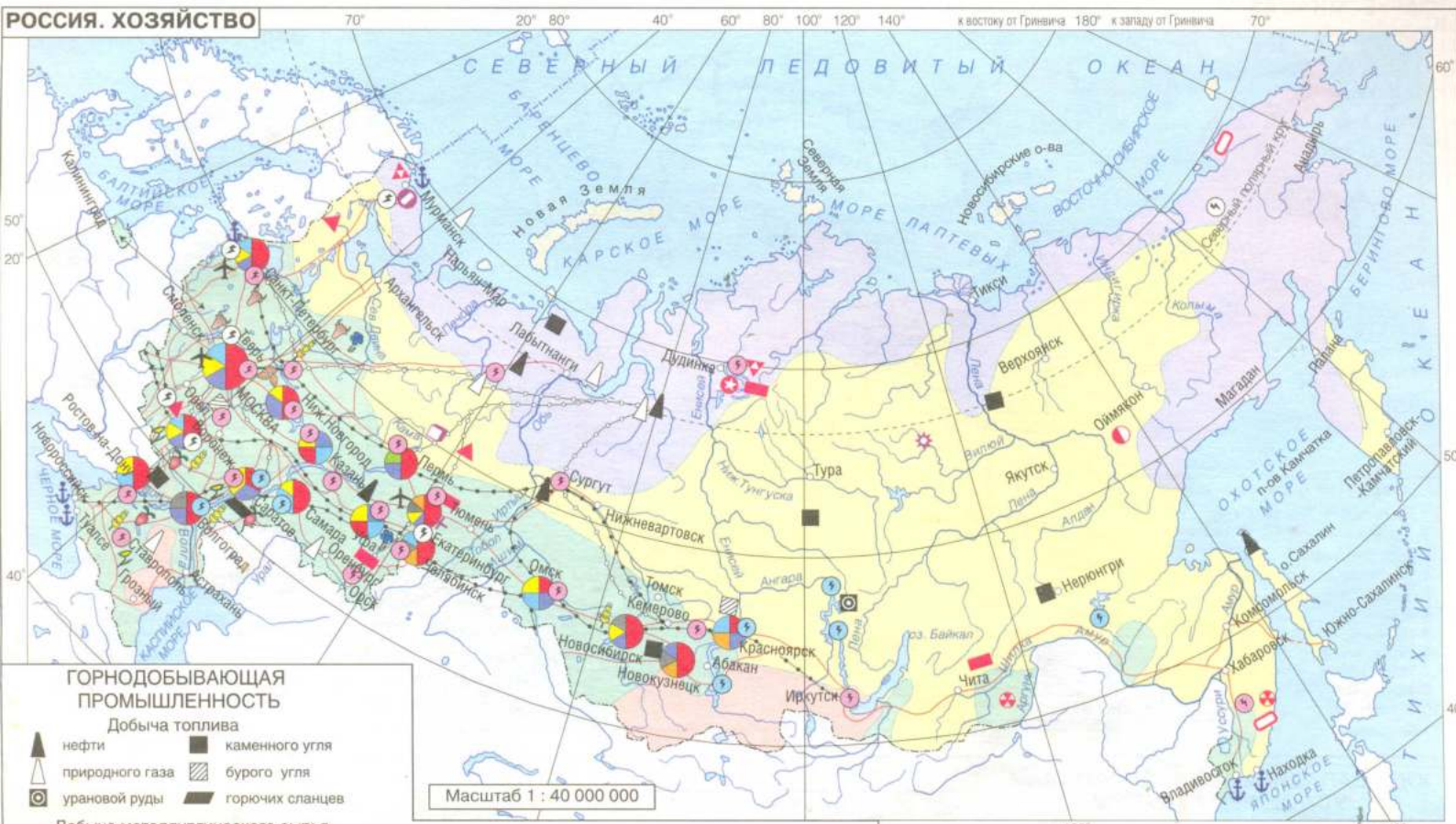
- ### ПРИРОДНЫЕ РЕСУРСЫ
- Ресурсы мирового значения
 - Ресурсы регионального значения
- #### Минеральные ресурсы
- Топливо-энергетические ресурсы**
- ▲ нефть
 - ▲ природный газ
 - каменный уголь
 - бурый уголь
 - горючие сланцы
 - урановые руды
- Металлургическое сырье**
- ▲ железные руды
 - ▲ никелевые руды
 - медные руды
 - ▲ полиметаллические руды
 - золото
 - ★ платина
 - оловянные руды
- Химическое и прочее сырье**
- калийные соли
 - алмазы
 - фосфаты
 - асбест
- Гидроэнергетические ресурсы**
- Лесные ресурсы:**
- ▲ хвойные леса
- Рыбные ресурсы**
- Природно-рекреационные ресурсы**

Масштаб 1 : 40 000 000

- ### КЛИМАТИЧЕСКИЕ УСЛОВИЯ
- АРКТИЧЕСКИЙ ПОЯС**
- Очень короткое холодное лето и очень суровая продолжительная зима
- СУБАРКТИЧЕСКИЙ ПОЯС**
- Прохладное короткое лето и продолжительная холодная снежная зима
 - Теплое лето, очень холодная малоснежная зима
- УМЕРЕННЫЙ ПОЯС**
- Континентальный климат. Теплое короткое влажное лето и холодная продолжительная снежная зима
 - Континентальный климат. Теплое лето и холодная снежная зима
 - Резко континентальный климат. Жаркое довольно сухое лето и суровая зима с невысоким снежным покровом
 - Муссонный климат. Теплое дождливое лето и холодная сухая зима



РОССИЯ. ХОЗЯЙСТВО



Масштаб 1 : 40 000 000

ГОРНОДОБЫВАЮЩАЯ ПРОМЫШЛЕННОСТЬ

- Добыча топлива**
- ▲ нефти
 - ▲ природного газа
 - ⊙ урановой руды
 - каменного угля
 - ▨ бурого угля
 - горючих сланцев
- Добыча металлургического сырья**
- ▲ железных руд
 - ▲ никелевых руд
 - ▲ медных руд
 - ▲ полиметаллических руд
 - золота
 - платины
 - оловянных руд
- Добыча химического и прочего сырья**
- калийных солей
 - фосфатов
 - ⊕ алмазов
 - ⊕ асбеста

СЕЛЬСКОЕ ХОЗЯЙСТВО

- Главные массивы обрабатываемых земель
- Районы овцеводства
- Районы оленеводства
- Районы промысла пушного зверя, рыболовства с очагами животноводства и растениеводства

Специализированное сельскохозяйственное производство

- Разведение крупного рогатого скота**
- ржи
 - льна
 - пшеницы
 - картофеля
 - подсолнечника
 - сахарной свеклы

ОБРАБАТЫВАЮЩАЯ ПРОМЫШЛЕННОСТЬ

- ▨ Главные районы обрабатывающей промышленности
- Центры обрабатывающей промышленности
- Крупные
- Значительные

ОСНОВНЫЕ ОТРАСЛИ ПРОМЫШЛЕННОСТИ

- Чёрная металлургия
- Цветная металлургия
- Машиностроение
- Химическая и нефтеперерабатывающая промышленность
- Лесная, деревообрабатывающая и целлюлозно-бумажная промышленность
- Пищевая промышленность
- Легкая промышленность

КРУПНЕЙШИЕ ЭЛЕКТРОСТАНЦИИ

- Тепловые
- Гидроэлектростанции
- Атомные

ТРАНСПОРТ

- Важнейшие железные дороги
- Важнейшие железнодорожные паромные переправы
- Важнейшие нефтепроводы
- Важнейшие газопроводы
- ⚓ Крупнейшие морские порты
- ✈ Крупнейшие аэропорты



Нефтехимический комплекс



Участок нефтепровода



Корова с телянком

32 ЗАРУБЕЖНАЯ АЗИЯ

ЗАРУБЕЖНАЯ АЗИЯ. СУБРЕГИОНЫ



Цифрами на карте обозначены:

- | | |
|---------------------------|----------------------------------|
| 1 Грузия | 12 Катар |
| 2 Армения | 13 Объединенные Арабские Эмираты |
| 3 Азербайджан | 14 Республика Корея |
| 4 Киргизия | 15 КНДР |
| 5 Таджикистан | 16 Бутан |
| 6 Ливан | 17 Бруней |
| 7 Израиль | 18 Бангладеш |
| 8 Палестинские территории | 19 Шри-Ланка |
| 9 Иордания | 20 Сингапур |
| 10 Кувейт | 21 Кипр |
| 11 Бахрейн | |

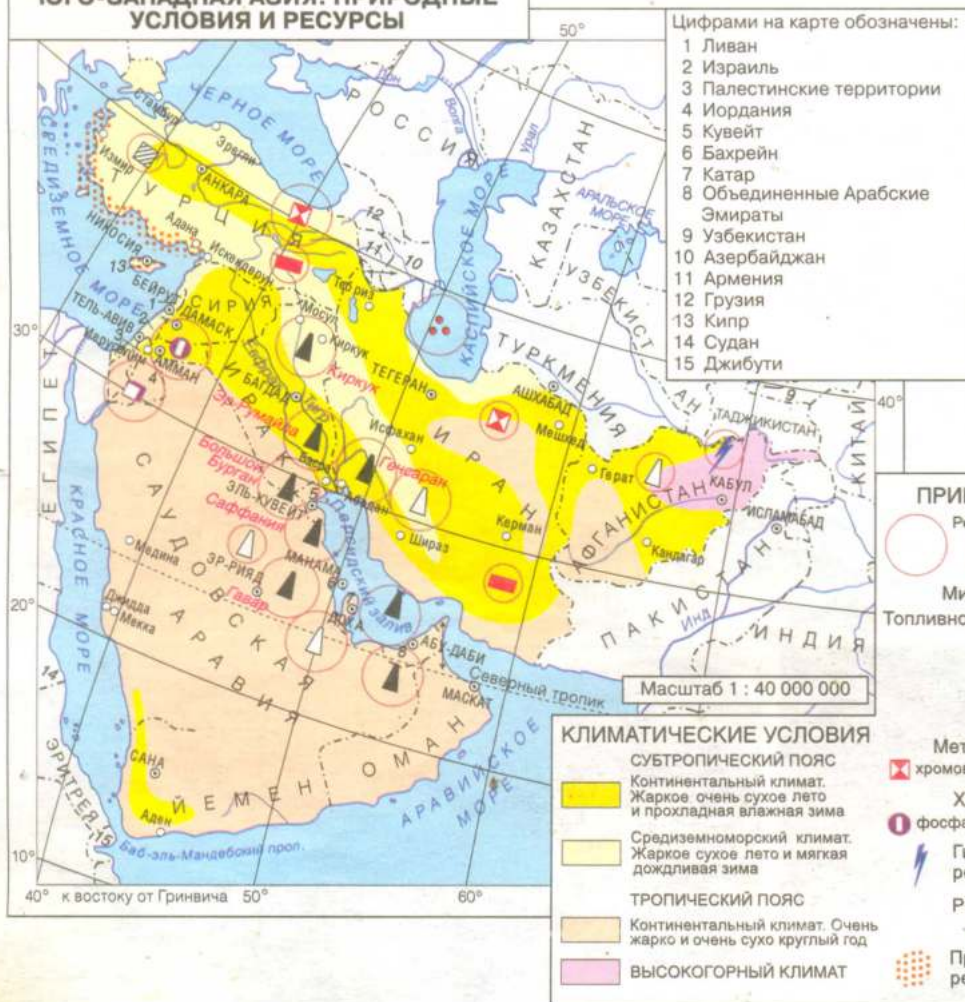
Доля субрегионов в Зарубежной Азии (в%)




СУБРЕГИОНЫ ЗАРУБЕЖНОЙ АЗИИ

- Юго-Западная Азия
- Южная Азия
- Юго-Восточная Азия
- Восточная Азия
- Азиатские страны СНГ
- Границы субрегионов

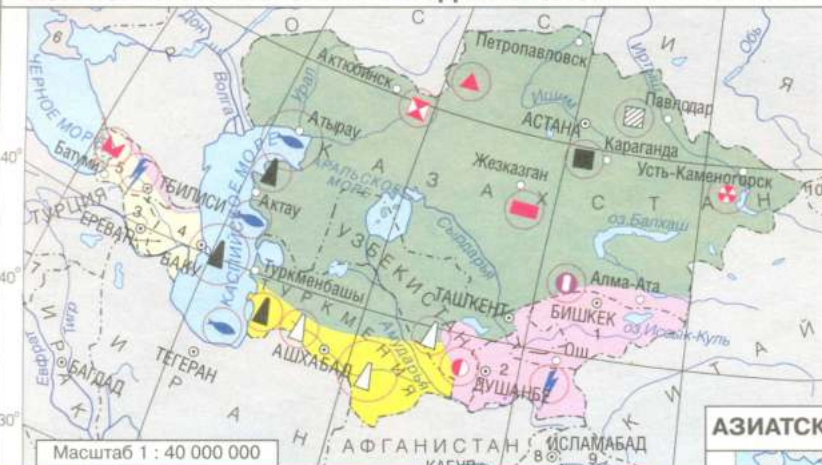
ЮГО-ЗАПАДНАЯ АЗИЯ. ПРИРОДНЫЕ УСЛОВИЯ И РЕСУРСЫ



Доля Юго-Западной Азии в мире в %



АЗИАТСКИЕ СТРАНЫ СНГ. ПРИРОДНЫЕ УСЛОВИЯ И РЕСУРСЫ



ПРИРОДНЫЕ РЕСУРСЫ

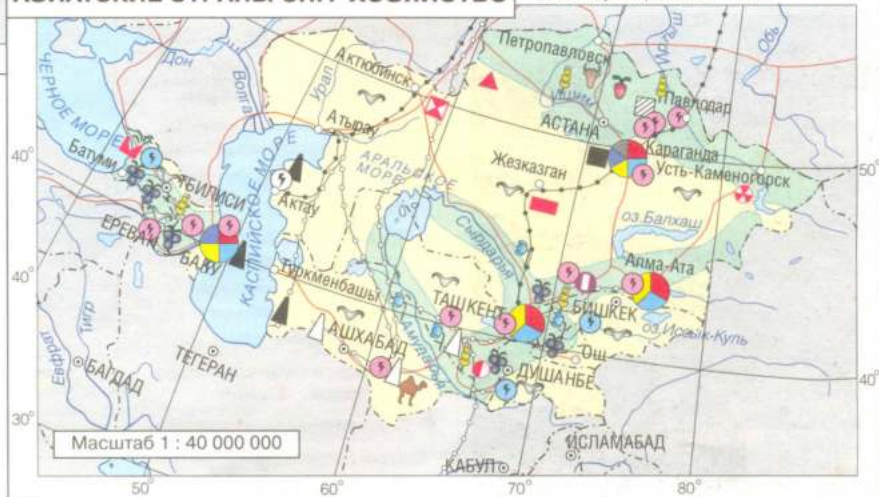
- Ресурсы мирового значения
- Ресурсы регионального значения
- Минеральные ресурсы**
- Топливо-энергетические ресурсы**
- ▲ нефть
- ▲ природный газ
- каменный уголь
- бурый уголь
- ▲ железные руды
- медные руды
- хромовые руды
- марганцевые руды
- полиметаллические руды
- золото
- химическое сырье
- фосфаты
- ⚡ Гидроэнергетические ресурсы
- 🐟 Рыбные ресурсы
- ☀️ Природно-рекреационные ресурсы

КЛИМАТИЧЕСКИЕ УСЛОВИЯ

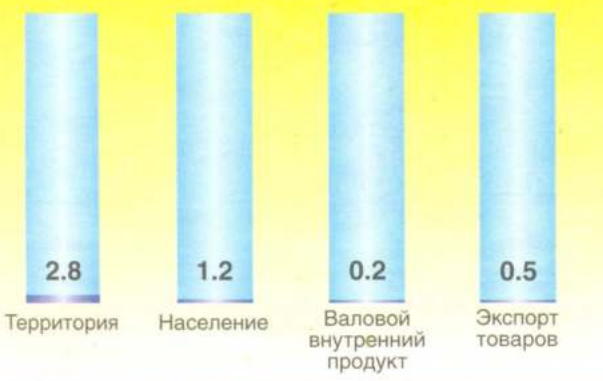
- УМЕРЕННЫЙ ПОЯС**
- Резко континентальный климат. Жаркое довольно сухое лето и суровая зима с невысоким снежным покровом
- СУБТРОПИЧЕСКИЙ ПОЯС**
- Континентальный климат. Жаркое очень сухое лето и прохладная влажная зима
- Средиземноморский климат. Жаркое сухое лето и мягкая дождливая зима
- ВЫСОКОГОРНЫЙ КЛИМАТ**

- Цифрами на карте обозначены:
- | | |
|---------------|-------------|
| 1 Киргизия | 6 Украина |
| 2 Таджикистан | 7 Сирия |
| 3 Армения | 8 Пакистан |
| 4 Азербайджан | 9 Индия |
| 5 Грузия | 10 Монголия |

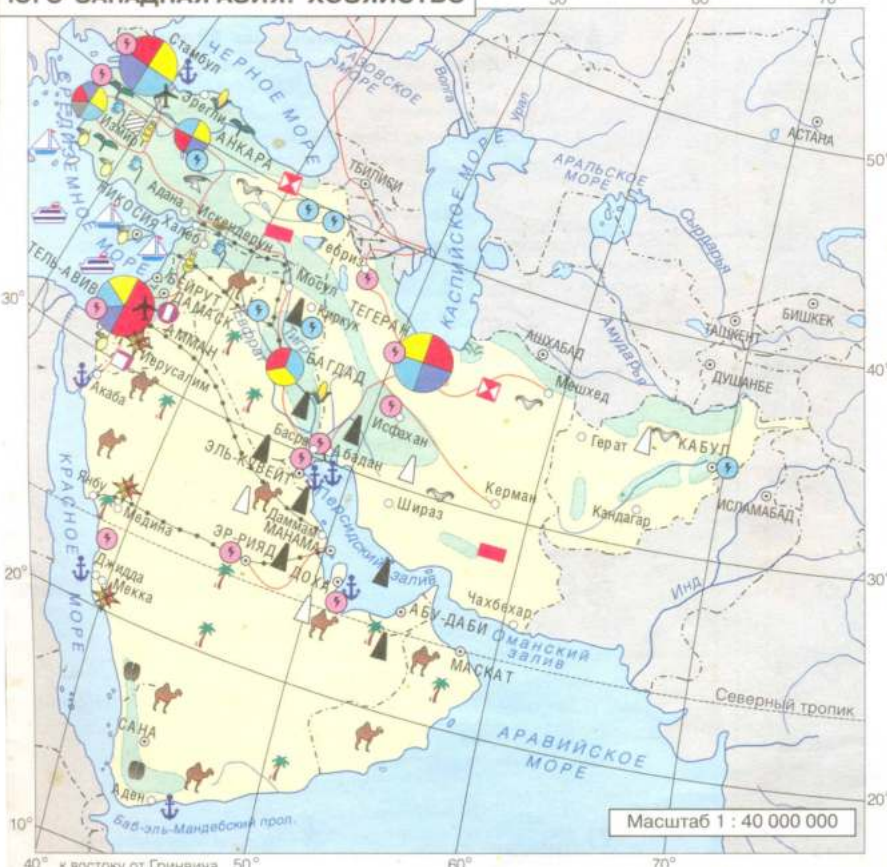
АЗИАТСКИЕ СТРАНЫ СНГ. ХОЗЯЙСТВО



Доля азиатских стран СНГ в мире в %



ЮГО-ЗАПАДНАЯ АЗИЯ. ХОЗЯЙСТВО



ГОРНОДОБЫВАЮЩАЯ ПРОМЫШЛЕННОСТЬ


- Добыча топлива**
- ▲ нефти
- ▲ природного газа
- каменного угля
- бурого угля
- Добыча металлургического сырья**
- ▲ железных руд
- марганцевых руд
- медных руд
- хромовых руд
- полиметаллических руд
- золота
- Добыча химического сырья**
- калийных солей
- фосфатов
- СЕЛЬСКОЕ ХОЗЯЙСТВО**
- Главные массивы обрабатываемых земель

- Специализированное сельскохозяйственное производство**
- Разведение крупного рогатого скота
 - верблюдов
 - овец
 - коз
 - Выращивание пшеницы
 - кукурузы
 - винограда
 - фиников
 - сахарной свеклы
 - табака
 - цитрусовых
 - хлопчатника
 - кофе
 - чая

ОБРАБАТЫВАЮЩАЯ ПРОМЫШЛЕННОСТЬ

- Центры обрабатывающей промышленности
- Крупные
- Значительные
- ОСНОВНЫЕ ОТРАСЛИ ПРОМЫШЛЕННОСТИ**
- Черная металлургия
- Машиностроение
- Химическая и нефтеперерабатывающая промышленность
- Пищевая промышленность
- Легкая промышленность
- КРУПНЕЙШИЕ ЭЛЕКТРОСТАНЦИИ**
- ⚡ Тепловые
- ⚡ Гидроэлектростанции
- ⚡ Атомные
- ТРАНСПОРТ**
- Важнейшие железные дороги
- Важнейшие нефтепроводы
- Важнейшие газопроводы
- ⚓ Крупнейшие морские порты
- ✈️ Крупнейшие аэропорты
- ТУРИЗМ**
- 🏖️ Важнейшие районы туризма
- 🌟 Приморского
- 🚢 Круизного
- 🌟 Центры паломничества

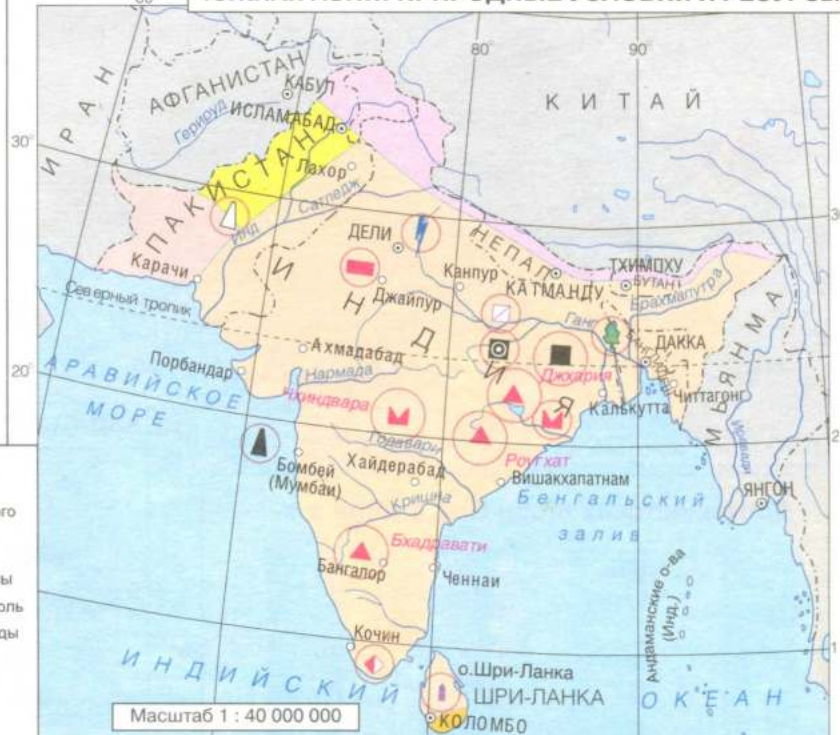
Доля Южной Азии в мире в %



ПРИРОДНЫЕ РЕСУРСЫ

- Ресурсы мирового значения
- Ресурсы регионального значения
- Минеральные ресурсы**
- Топливо-энергетические ресурсы**
 - ▲ нефть
 - ▲ природный газ
 - каменный уголь
 - ⊙ урановые руды
- Металлургическое сырье**
 - ▲ железные руды
 - ▲ марганцевые руды
 - ▲ титановые руды
 - ▲ медные руды
- Другие виды минерального сырья**
 - ⊠ слюда
 - ⊠ графит
- Гидроэнергетические ресурсы**
- Лесные ресурсы:**
 - 🌳 лиственные леса

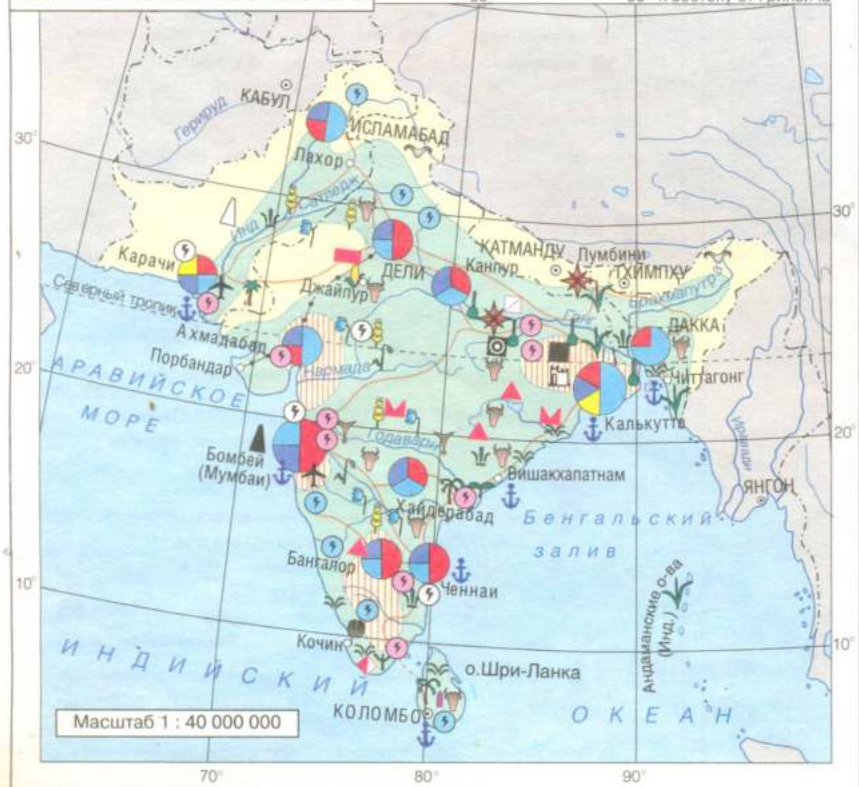
ЮЖНАЯ АЗИЯ. ПРИРОДНЫЕ УСЛОВИЯ И РЕСУРСЫ



КЛИМАТИЧЕСКИЕ УСЛОВИЯ

- СУБТРОПИЧЕСКИЙ ПОЯС**
 - Континентальный климат: жаркое и очень сухое лето, прохладная влажная зима
- ТРОПИЧЕСКИЙ ПОЯС**
 - Континентальный климат: очень жарко и очень сухо круглый год
- СУБЭКВАТОРИАЛЬНЫЙ ПОЯС**
 - Жарко круглый год: летом - очень влажно, зимой - довольно сухо
- ЭКВАТОРИАЛЬНЫЙ ПОЯС**
 - Жарко и очень влажно круглый год
- ВЫСОКОГОРНЫЙ КЛИМАТ**

ЮЖНАЯ АЗИЯ. ХОЗЯЙСТВО



ГОРНОДОБЫВАЮЩАЯ ПРОМЫШЛЕННОСТЬ

- Добыча топлива**
 - ▲ нефти
 - ▲ природного газа
 - каменного угля
 - ⊙ урановых руд
- Добыча металлургического сырья**
 - ▲ железных руд
 - ▲ марганцевых руд
 - ▲ титановых руд
 - ▲ медных руд
 - ▲ титановых руд
- Добыча других видов минерального сырья**
 - ⊠ слюды
 - ⊠ графита

СЕЛЬСКОЕ ХОЗЯЙСТВО

- Специализированное сельское хозяйство**
 - Разведение крупного рогатого скота
 - Разведение овец
 - Выращивание риса
 - Выращивание пшеницы
 - Выращивание кукурузы
 - Выращивание табака
 - Выращивание кофе
 - Выращивание сахарного тростника
 - Выращивание масличной пальмы
 - Выращивание хлопчатника
 - Выращивание каучуконос
 - Выращивание фиников
 - Выращивание арахиса
 - Выращивание чая
 - Выращивание проса и сорго

ОБРАБАТЫВАЮЩАЯ ПРОМЫШЛЕННОСТЬ

- Главные районы обрабатывающей промышленности**
- Центры обрабатывающей промышленности
 - Крупные
 - Значительные

ОСНОВНЫЕ ОТРАСЛИ ПРОМЫШЛЕННОСТИ

- Машиностроение
- Химическая и нефтеперерабатывающая промышленность
- Пищевая промышленность
- Легкая промышленность

КРУПНЕЙШИЕ ЭЛЕКТРОСТАНЦИИ

- ⊕ Тепловые
- ⊕ Гидроэлектростанции
- ⊕ Атомные

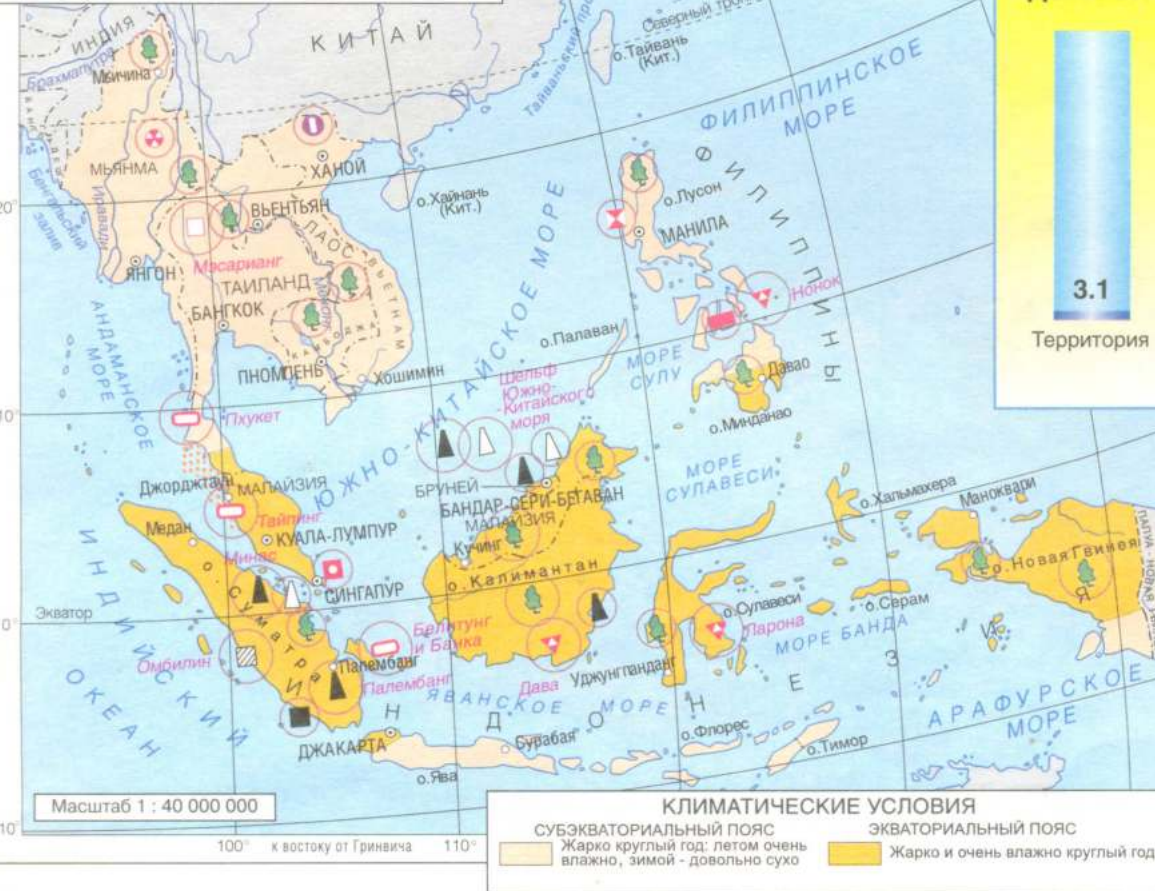
ТРАНСПОРТ

- Важнейшие железные дороги
- Важнейшие железнодорожные паромные переправы
- ⚓ Крупнейшие морские порты
- ✈ Крупнейшие аэропорты
- Важнейшие нефтепроводы


ТУРИЗМ

- 🏰 Важнейшие районы туризма
- 🏰 Наиболее посещаемые туристами города
- ★ Центры паломничества

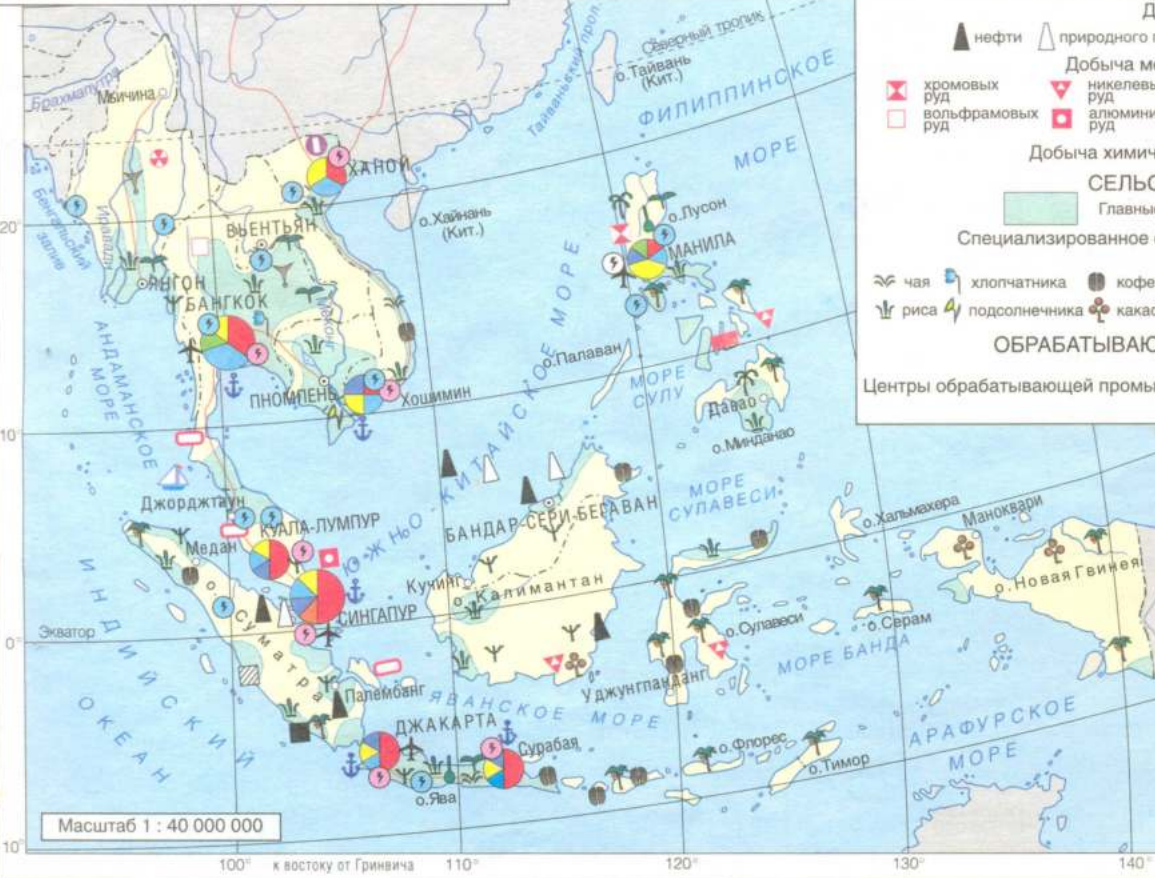
ЮГО-ВОСТОЧНАЯ АЗИЯ. ПРИРОДНЫЕ УСЛОВИЯ И РЕСУРСЫ



Доля Юго-Восточной Азии в мире в %



ЮГО-ВОСТОЧНАЯ АЗИЯ. ХОЗЯЙСТВО



ВОСТОЧНАЯ АЗИЯ. ПРИРОДНЫЕ УСЛОВИЯ И РЕСУРСЫ

ПРИРОДНЫЕ РЕСУРСЫ

- Ресурсы мирового значения
- Ресурсы регионального значения

Минеральные ресурсы

- ▲ нефть
- урановые руды
- каменный уголь
- железные руды
- ▲ молибденовые руды
- вольфрамовые руды
- алюминийевые руды
- медные руды
- полиметаллические руды
- оловянные руды

Химическое и прочее сырье

- фосфаты
- ▲ магнезит
- графит
- ▲ сера

Гидроэнергетические ресурсы

- лесные ресурсы
- ▲ хвойные леса
- рыбные ресурсы

КЛИМАТИЧЕСКИЕ УСЛОВИЯ

УМЕРЕННЫЙ ПОЯС

- Резко континентальный климат: жаркое довольно сухое лето и суровая зима с невысоким снежным покровом
- Муссонный климат: теплое дождливое лето и холодная сухая зима

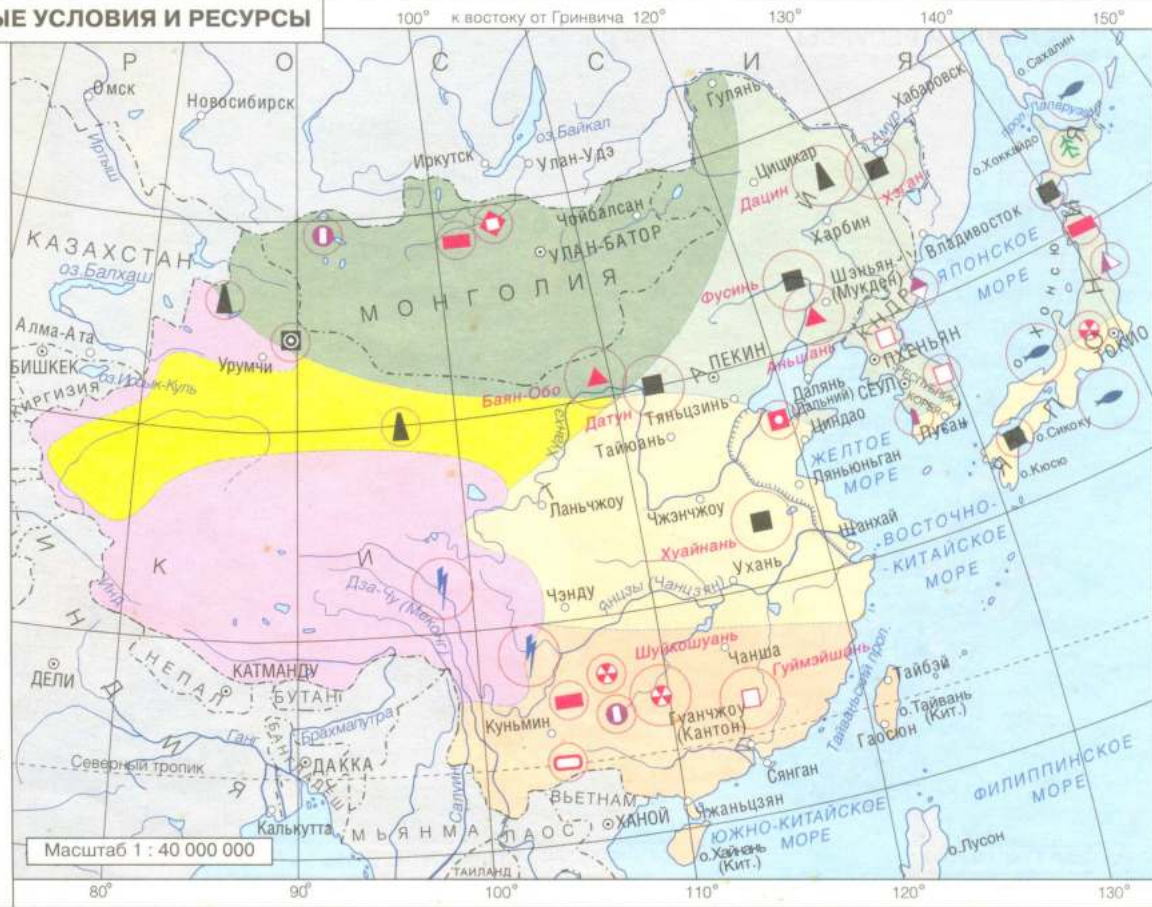
СУБТРОПИЧЕСКИЙ ПОЯС

- Континентальный климат: жаркое и очень сухое лето и прохладная влажная зима
- Муссонный климат: жаркое дождливое лето и мягкая сухая зима

СУБЭКВАТОРИАЛЬНЫЙ ПОЯС

- Жарко круглый год: летом очень влажно, зимой - довольно сухо

ВЫСОКОГОРНЫЙ КЛИМАТ



Сеул

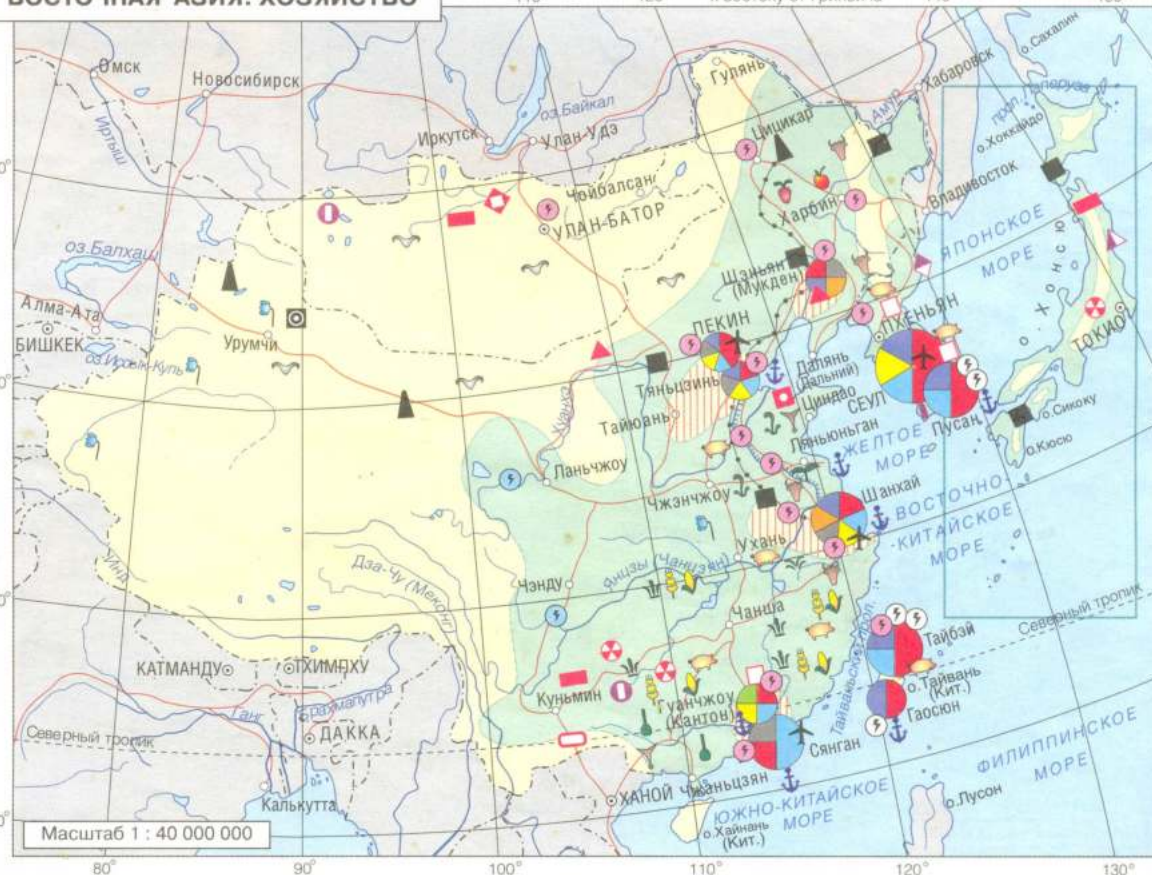


Посадка риса. Китай



Токийская биржа

ВОСТОЧНАЯ АЗИЯ. ХОЗЯЙСТВО



ГОРНОДОБЫВАЮЩАЯ ПРОМЫШЛЕННОСТЬ

- ▲ нефти Добыча ◉ урановых руд
 ■ каменного угля Добыча металлургического сырья
 ▲ железных руд ◻ алюминиевых руд ⊕ полиметаллических руд
 ◊ молибденовых руд ◻ вольфрамовых руд ◻ оловянных руд ◻ медных руд
 ◊ магнетита ◻ графита ◉ фосфатов ▲ серы

СЕЛЬСКОЕ ХОЗЯЙСТВО

- ◻ Главные массивы обрабатываемых земель
 Специализированное сельскохозяйственное производство
 Разведение крупного рогатого скота 🌾 пшеницы
 🐷 свиной 🐑 овец 🍵 чая
 Выращивание 🥕 овощей
 картофеля 🌾 сои
 яблок 🌿 цитрусовых
 сахарного тростника 🚬 табака
 сахарной свеклы 🌽 кукурузы
 🌾 риса

ОБРАБАТЫВАЮЩАЯ ПРОМЫШЛЕННОСТЬ

- ◻ Главные районы обрабатывающей промышленности
 Центры обрабатывающей промышленности
 ○ Крупнейшие ○ Крупные ○ Значительные

ОСНОВНЫЕ ОТРАСЛИ ПРОМЫШЛЕННОСТИ

- Чёрная металлургия ● Лесная, деревообрабатывающая и целлюлозно-бумажная промышленность
 ● Цветная металлургия ● Пищевая промышленность
 ● Машиностроение ● Легкая промышленность
 ● Химическая и нефтеперерабатывающая промышленность

КРУПНЕЙШИЕ ЭЛЕКТРОСТАНЦИИ

- ⚡ Тепловые ⚡ Гидроэлектростанции ⚡ Атомные

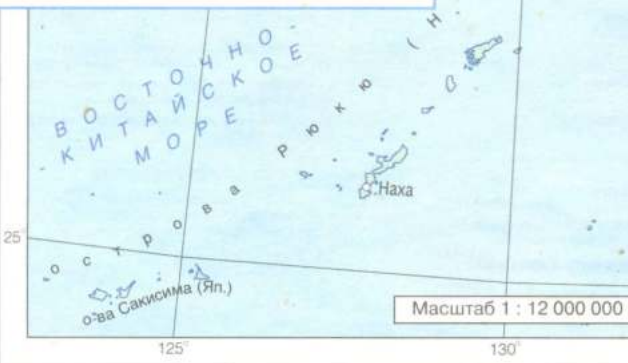

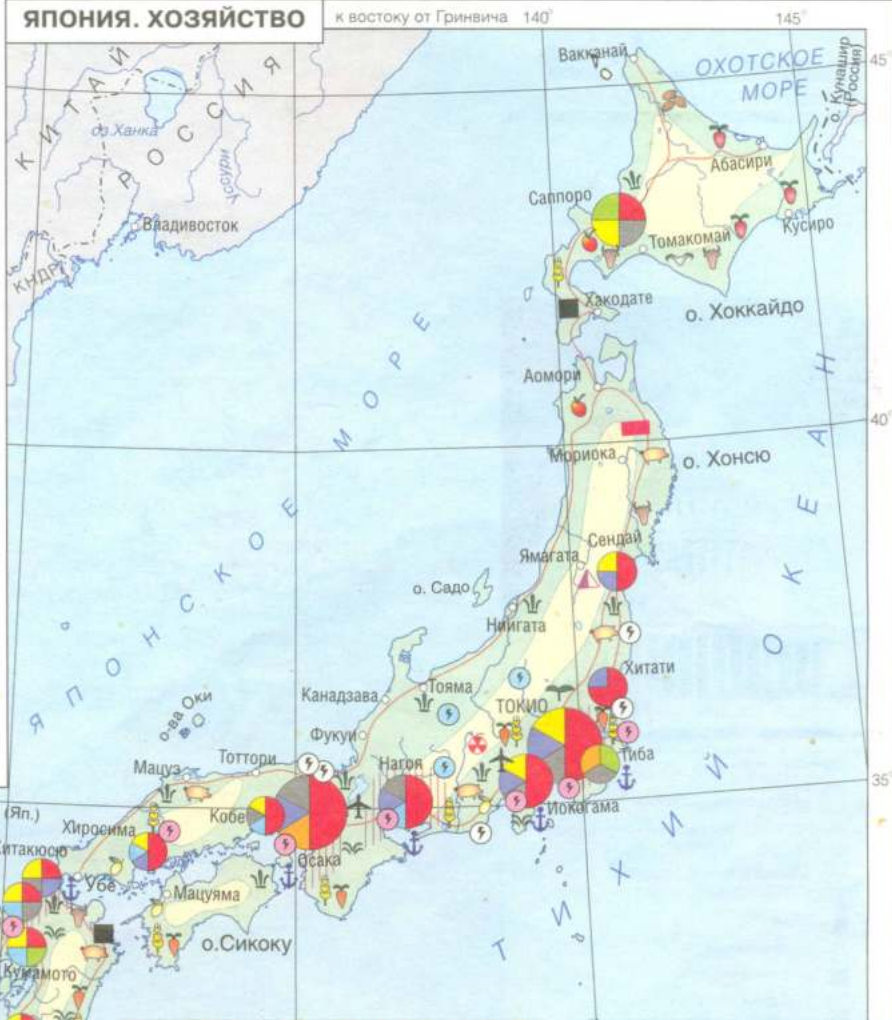
ТРАНСПОРТ

- 🚆 Важнейшие железные дороги 🛢️ Важнейшие нефтепроводы
 ⚓ Крупнейшие морские порты ✈️ Крупнейшие аэропорты

Доля Восточной Азии в мире в %



ЯПОНИЯ. ХОЗЯЙСТВО



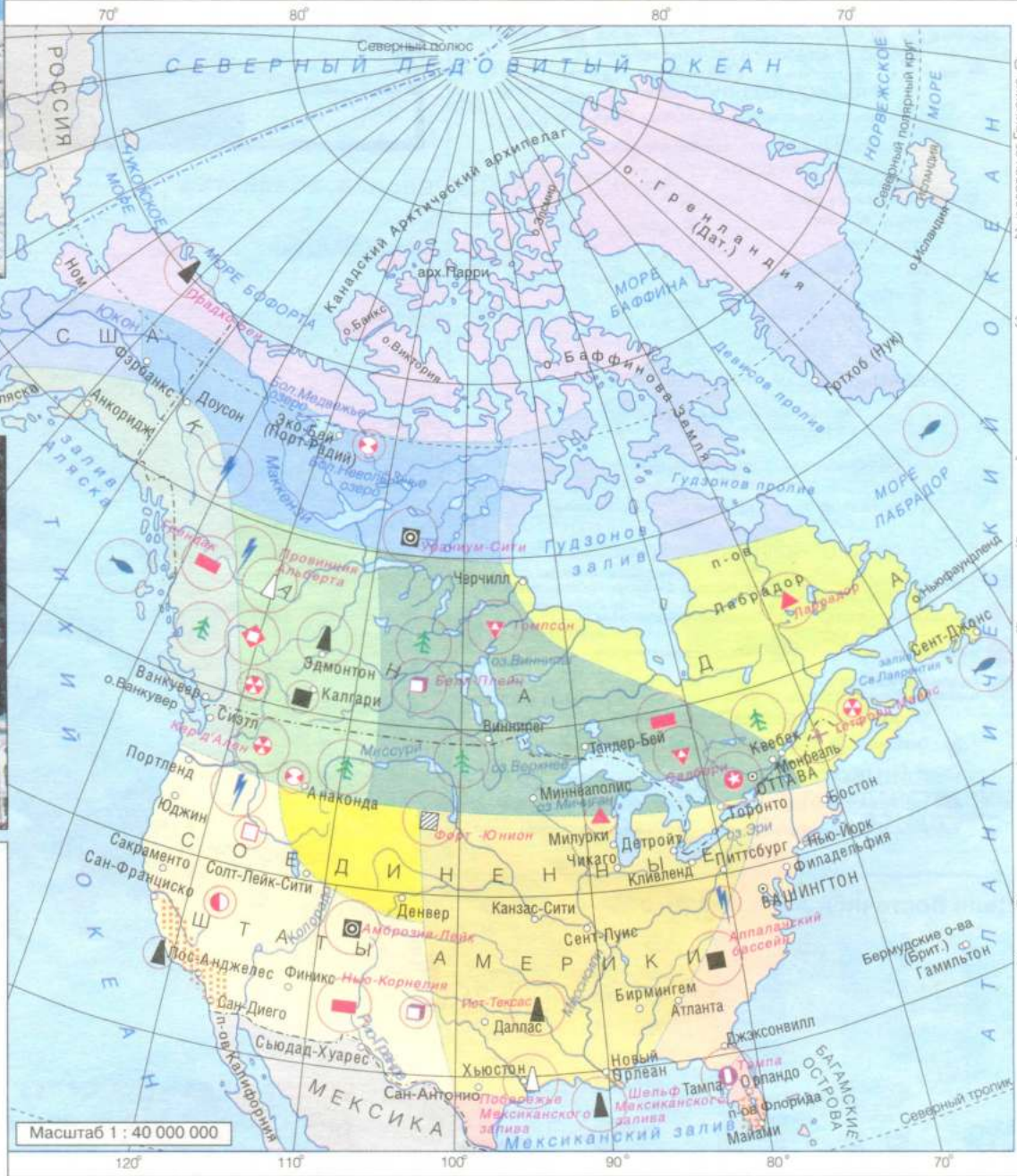
АНГЛО-АМЕРИКА. ПРИРОДНЫЕ УСЛОВИЯ И РЕСУРСЫ



Барельеф на горе Рашмор. США



Капитолий. Вашингтон



Масштаб 1 : 40 000 000

ПРИРОДНЫЕ РЕСУРСЫ

- Ресурсы мирового значения
- Ресурсы регионального значения
- Минеральные ресурсы
- Топливо-энергетические ресурсы
- ▲ нефть
- ▲ природный газ
- каменный уголь
- ▨ бурый уголь
- ⊙ урановые руды
- Металлургическое сырье
- ◆ железные руды
- ◇ молибденовые руды
- ◇ вольфрамовые руды
- ◇ никелевые руды
- ◇ медные руды
- ◇ полиметаллические руды
- ◇ золото
- ◇ серебряные руды
- ◇ платина
- Химическое и прочее сырье
- ◇ фосфаты
- ◇ калийные соли
- ◇ асбест
- Гидроэнергетические ресурсы
- Лесные ресурсы
- Рыбные ресурсы
- Природно-рекреационные ресурсы

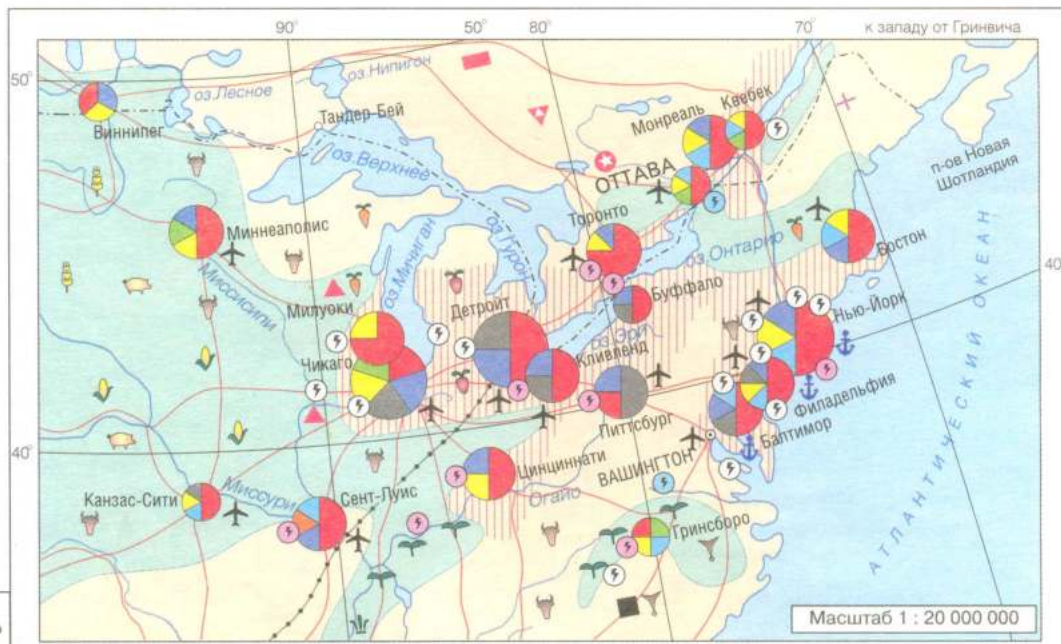
КЛИМАТИЧЕСКИЕ УСЛОВИЯ

- АРКТИЧЕСКИЙ ПОЯС**
 - Очень короткое холодное лето и суровая продолжительная зима
- СУБАРКТИЧЕСКИЙ ПОЯС**
 - Теплое лето, очень холодная малоснежная зима
 - Прохладная короткое лето и продолжительная холодная снежная зима
- УМЕРЕННЫЙ ПОЯС**
 - Континентальный климат: теплое лето и холодная снежная зима
 - Резко континентальный климат: жаркое довольно сухое лето и суровая зима с невысоким снежным покровом
 - Муссонный климат: теплое дождливое лето и холодная сухая зима
 - Влажный (мягкий) климат: нежаркое лето и прохладная зима с круглогодичным хорошим увлажнением
- СУБТРОПИЧЕСКИЙ ПОЯС**
 - Равномерное увлажнение в течение года
 - Континентальный климат: жаркое и очень сухое лето и прохладная влажная зима
 - Средиземноморский климат: жаркое сухое лето и мягкая дождливая зима
 - Муссонный климат: жаркое дождливое лето и мягкая зима
- ТРОПИЧЕСКИЙ ПОЯС**
 - Климат восточных побережий: жарко и влажно круглый год (особенно летом)

АНГЛО-АМЕРИКА. ХОЗЯЙСТВО



Пшеничное поле. Канада



ГОРНОДОБЫВАЮЩАЯ ПРОМЫШЛЕННОСТЬ

Добыча топлива

- ▲ нефти
- ▲ природного газа
- ⊙ урановых руд
- каменного угля
- ▨ бурого угля

Добыча металлургического сырья

- ▲ железных руд
- ◆ молибденовых руд
- ▼ никелевых руд
- ⊕ полиметаллических руд
- медных руд
- ⊕ серебряных руд
- ⊕ платины
- вольфрамовых руд

Добыча химического и прочего сырья

- калийных солей
- ⊕ фосфатов
- ⊕ асбеста

СЕЛЬСКОЕ ХОЗЯЙСТВО

Главные массивы обрабатываемых земель

Специализированное сельскохозяйственное производство

- Разведение крупного рогатого скота
- свиней
- овец
- Выращивание цитрусовых
- пшеницы
- сахарного тростника
- сахарной свеклы
- кукурузы
- хлопчатника
- арахиса
- овощей
- винограда
- риса
- табака

ОБРАБАТЫВАЮЩАЯ ПРОМЫШЛЕННОСТЬ

Главные районы обрабатывающей промышленности

- Центры обрабатывающей промышленности
- Крупнейшие
- Крупные
- Значительные

ОСНОВНЫЕ ОТРАСЛИ ПРОМЫШЛЕННОСТИ

- Чёрная металлургия
- Цветная металлургия
- Машиностроение
- Химическая и нефтеперерабатывающая промышленность
- Лесная, деревообрабатывающая и целлюлозно-бумажная промышленность
- Пищевая промышленность
- Легкая промышленность

КРУПНЕЙШИЕ ЭЛЕКТРОСТАНЦИИ

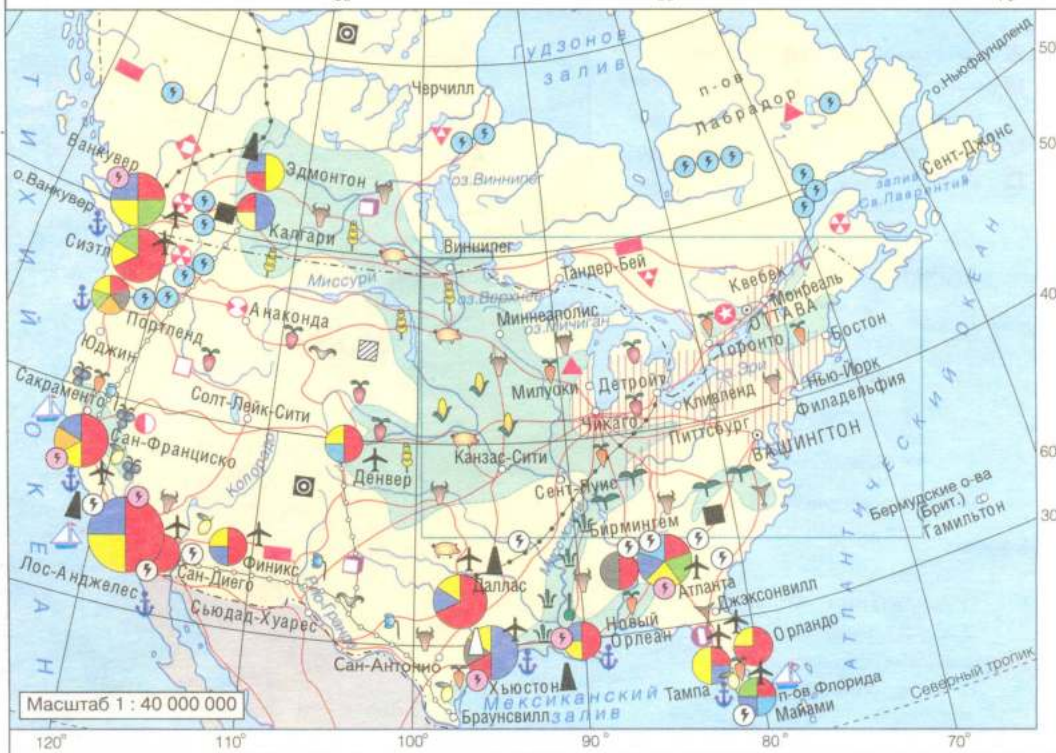
- ⊕ Тепловые
- ⊕ Гидроэлектростанции
- ⊕ Атомные

ТРАНСПОРТ

- Важнейшие железные дороги
- Важнейшие нефтепроводы
- Важнейшие газопроводы
- ⚓ Крупнейшие морские порты
- ✈ Крупнейшие аэропорты

ТУРИЗМ

- Важнейшие районы туризма
- ⚓ Приморского

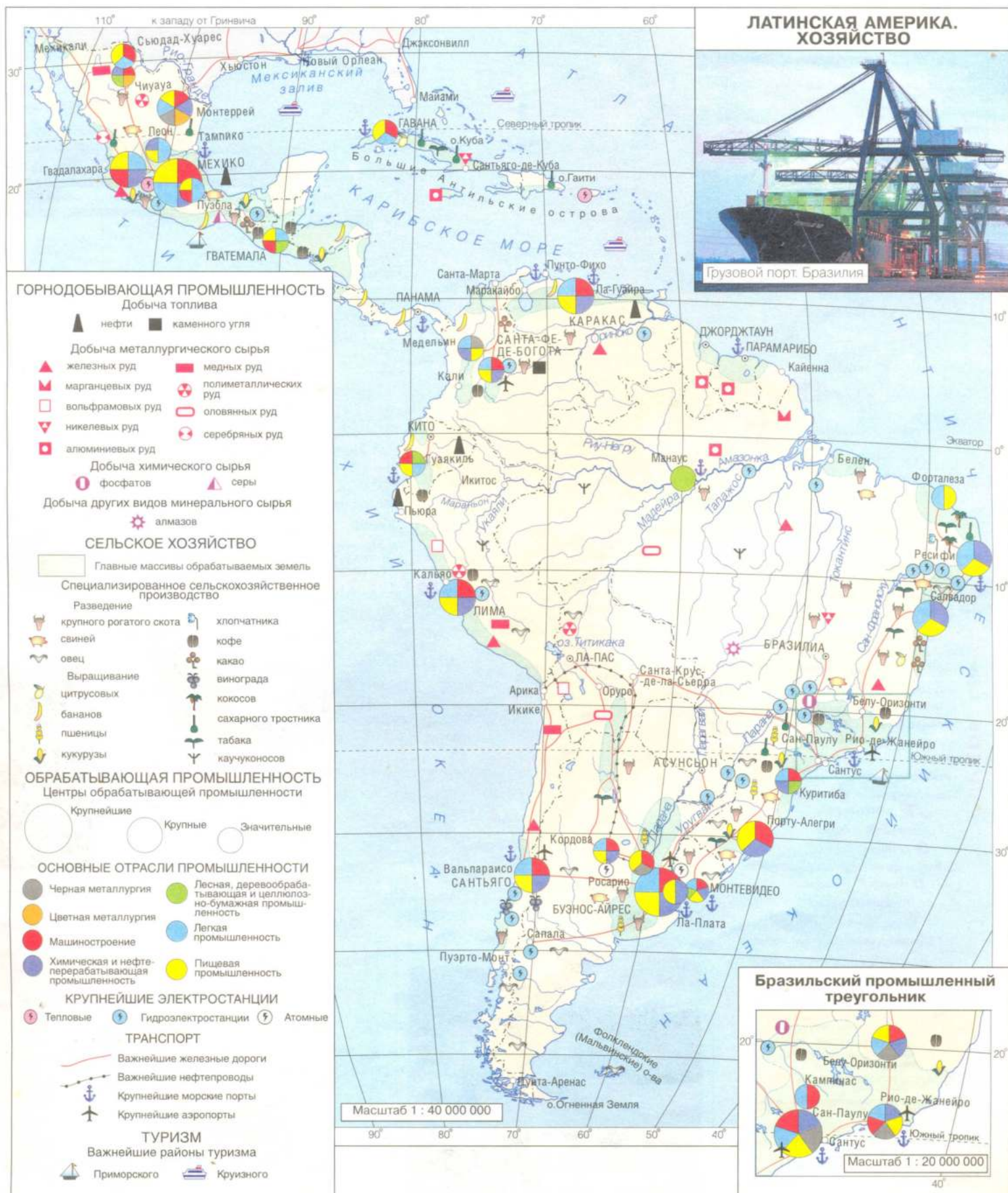


Доля Англо-Америки в мире в %



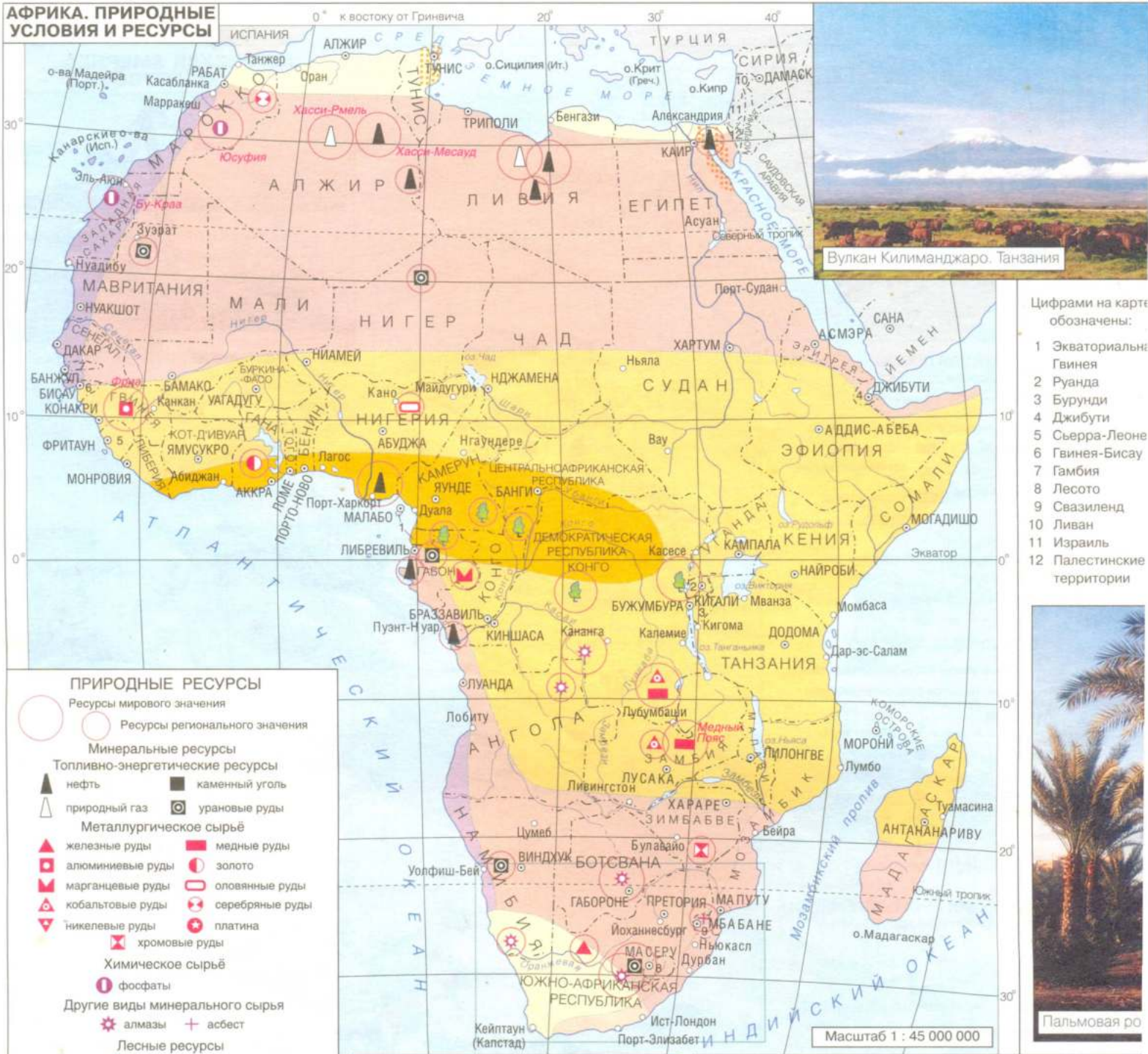
ЛАТИНСКАЯ АМЕРИКА. ПРИРОДНЫЕ УСЛОВИЯ И РЕСУРСЫ





42 АФРИКА

АФРИКА. ПРИРОДНЫЕ УСЛОВИЯ И РЕСУРСЫ



- Цифрами на карте обозначены:
- 1 Экваториальные Гвинея
 - 2 Руанда
 - 3 Бурунди
 - 4 Джибути
 - 5 Сьерра-Леоне
 - 6 Гвинея-Бисау
 - 7 Гамбия
 - 8 Лесото
 - 9 Свазиленд
 - 10 Ливан
 - 11 Израиль
 - 12 Палестинские территории



ПРИРОДНЫЕ РЕСУРСЫ

Ресурсы мирового значения

Ресурсы регионального значения

Минеральные ресурсы

Топливо-энергетические ресурсы

▲ нефть ■ каменный уголь
▲ природный газ ● урановые руды

Металлургическое сырьё

▲ железные руды ■ медные руды
▲ алюминий руды ● золото
▲ марганцевые руды ● оловянные руды
▲ кобальтовые руды ● серебряные руды
▲ никелевые руды ● платина

Химическое сырьё

● фосфаты

Другие виды минерального сырья

★ алмазы + асбест

Лесные ресурсы

● лиственные леса

Природно-рекреационные ресурсы

КЛИМАТИЧЕСКИЕ УСЛОВИЯ

СУБТРОПИЧЕСКИЙ ПОЯС

Средиземноморский климат: жаркое сухое лето и мягкая дождливая зима

Муссонный климат: жаркое дождливое лето и мягкая сухая зима

ТРОПИЧЕСКИЙ ПОЯС

Континентальный климат: очень жарко и очень сухо круглый год

Климат западных побережий: тепло и сухо круглый год

Климат восточных побережий: жарко и влажно круглый год (особенно летом)

СУБЭКВАТОРИАЛЬНЫЙ ПОЯС

Жарко круглый год: летом очень влажно, зимой - довольно сухо

ЭКВАТОРИАЛЬНЫЙ ПОЯС


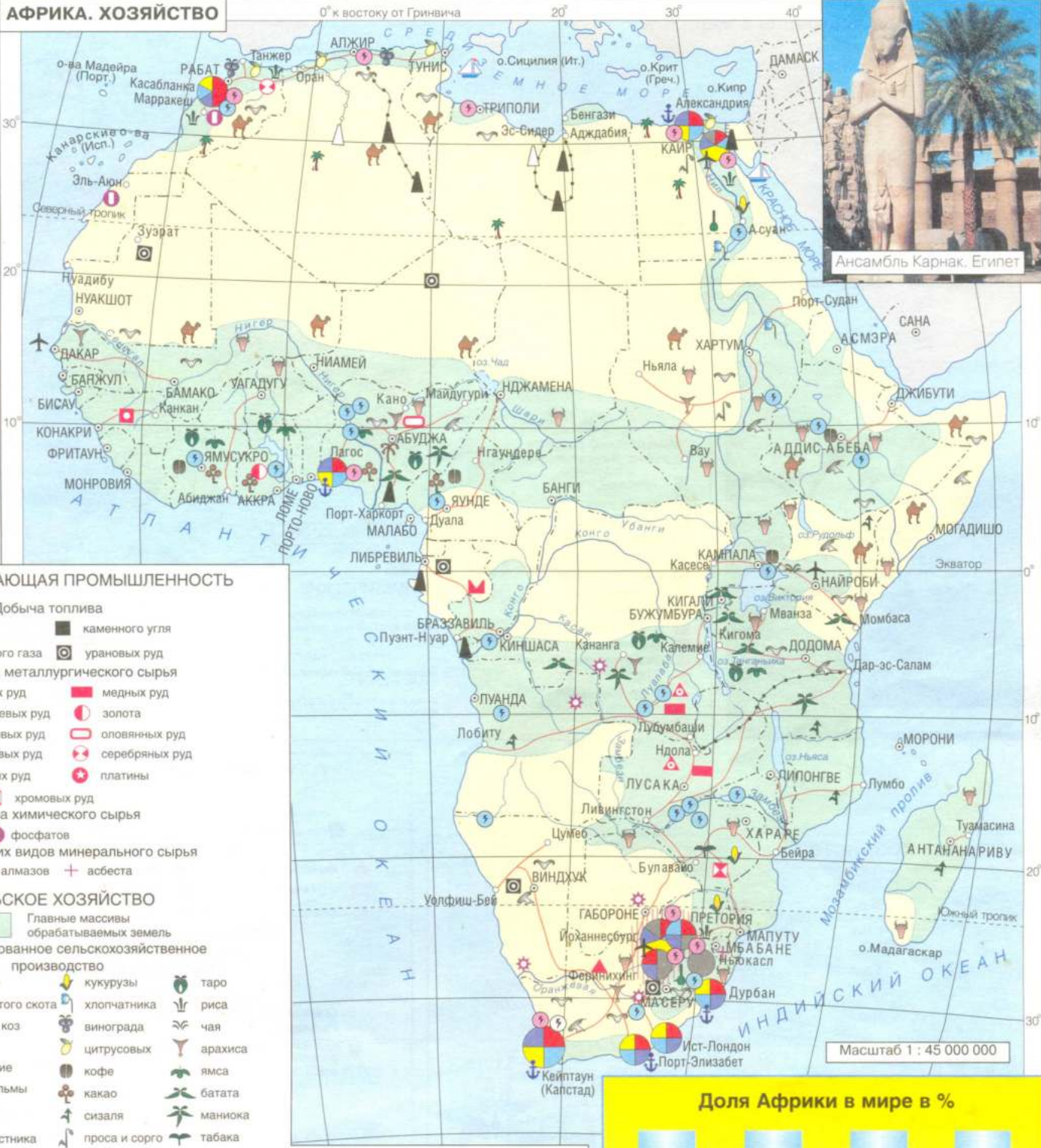
Жарко и очень влажно круглый год



ЮАР. Запасы и добыча минерального сырья



АФРИКА. ХОЗЯЙСТВО



ГОРНОДОБЫВАЮЩАЯ ПРОМЫШЛЕННОСТЬ

Добыча топлива

- ▲ нефти
- ▲ природного газа
- ▲ железных руд
- ▲ алюминия руд
- ▲ марганцевых руд
- ▲ кобальтовых руд
- ▲ никелевых руд
- каменного угля
- ⊗ урановых руд
- медных руд
- оловянных руд
- серебряных руд
- платины
- хромовых руд

Добыча химического сырья

- ⊙ фосфатов
- ⊙ алмазов
- ⊙ асбеста

СЕЛЬСКОЕ ХОЗЯЙСТВО

- Главные массивы обрабатываемых земель
- Специализированное сельскохозяйственное производство

- | | | |
|------------------------------------|---------------|---------|
| Разведение крупного рогатого скота | кукурузы | таро |
| овца | хлопчатника | риса |
| верблюдов | винограда | чая |
| Выращивание масличной пальмы | цитрусовых | арахиса |
| фиников | кофе | ямса |
| сахарного тростника | какао | батата |
| | сизаля | маниока |
| | проса и сорго | табака |

ОБРАБАТЫВАЮЩАЯ ПРОМЫШЛЕННОСТЬ

- Центры обрабатывающей промышленности
- Крупные
- Значительные

ОСНОВНЫЕ ОТРАСЛИ ПРОМЫШЛЕННОСТИ

- Черная металлургия
- Машиностроение
- Химическая и нефтеперерабатывающая промышленность
- Лесная, деревообрабатывающая и целлюлозно-бумажная промышленность
- Пищевая промышленность
- Легкая промышленность

КРУПНЕЙШИЕ ЭЛЕКТРОСТАНЦИИ

- ⚡ Тепловые
- ⚡ Гидроэлектростанции
- ⚡ Атомные

ТРАНСПОРТ


- Важнейшие железные дороги
- Важнейшие нефтепроводы
- Важнейшие газопроводы
- ⚓ Крупнейшие морские порты
- ✈ Крупнейшие аэропорты

ТУРИЗМ

- ⚓ Важнейшие районы туризма
- ⚓ Приморского



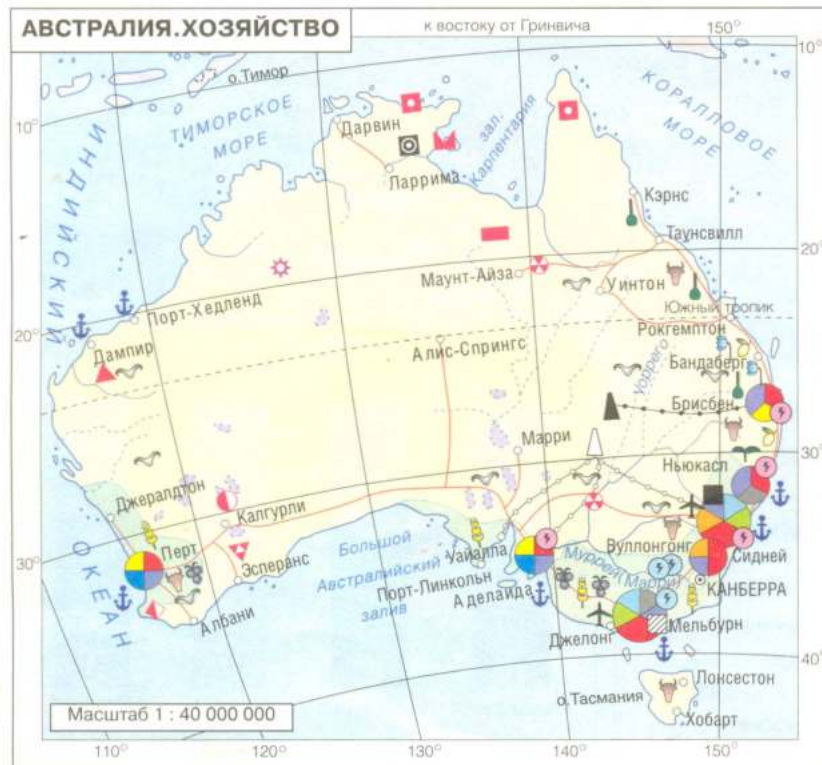
Масштаб 1 : 45 000 000



- #### ПРИРОДНЫЕ РЕСУРСЫ
- Ресурсы мирового значения
- Ресурсы регионального значения
- #### Минеральные ресурсы
- Топливо-энергетические ресурсы
- каменный уголь
 - бурый уголь
 - урановые руды
- Металлургическое сырье
- железные руды
 - марганцевые руды
 - титановые руды
 - никелевые руды
 - алюминиевые руды
 - медные руды
 - полиметаллические руды
 - золото
- Другие виды минерального сырья
- алмазы




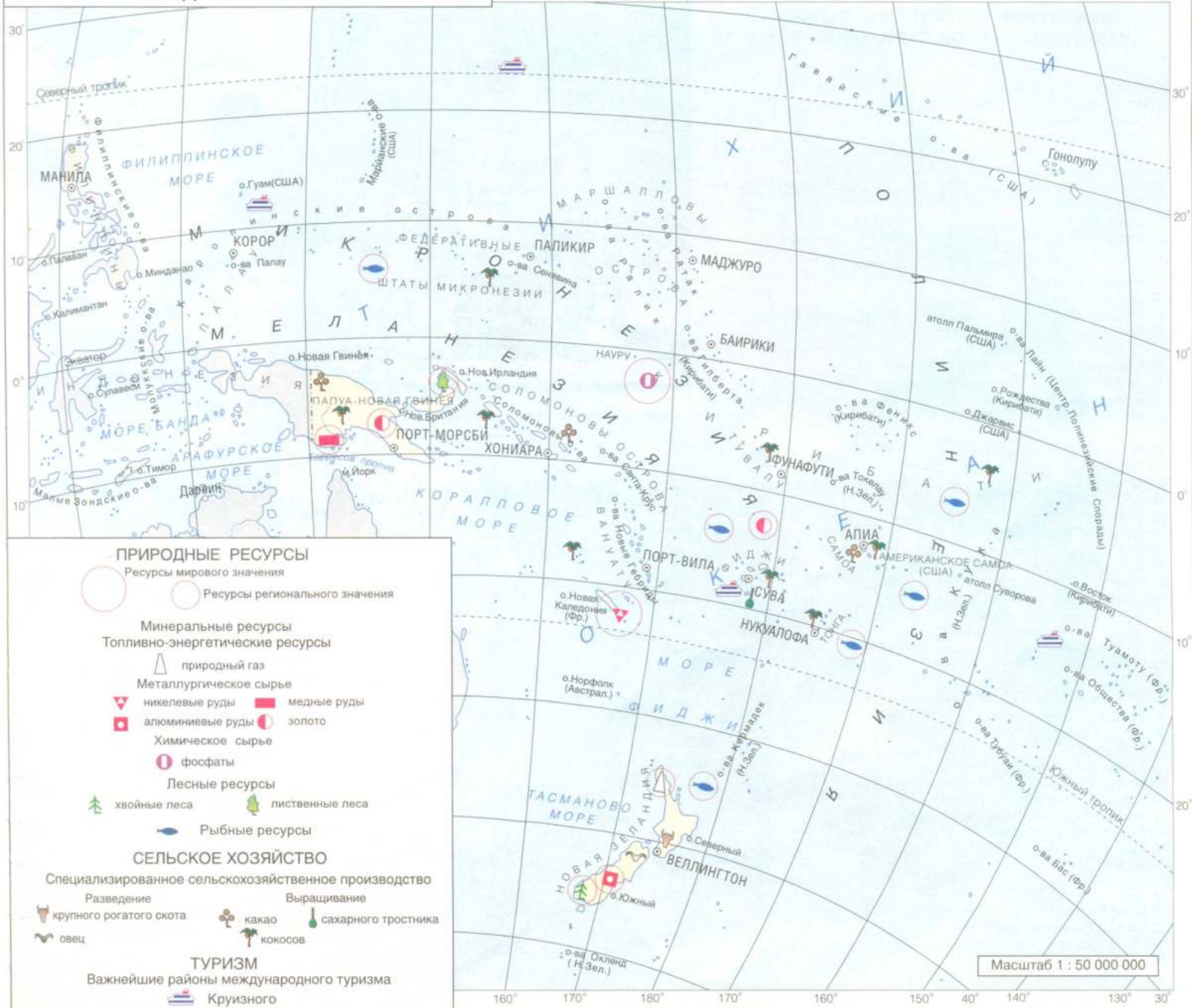
- #### КЛИМАТИЧЕСКИЕ УСЛОВИЯ
- СУБЭКВАТОРИАЛЬНЫЙ ПОЯС
- Жарко круглый год; летом очень влажно, зимой - сухо
- ТРОПИЧЕСКИЙ ПОЯС
- Континентальный климат. Очень жарко и сухо круглый год
 - Климат восточных побережий: жарко и влажно круглый год (особенно летом)
- СУБТРОПИЧЕСКИЙ ПОЯС
- Континентальный климат. Жаркое и очень сухое лето и прохладная влажная зима
 - Средиземноморский климат. Жаркое сухое лето и мягкая дождливая зима
 - Муссонный климат. Жаркое дождливое лето и мягкая сухая зима
- УМЕРЕННЫЙ ПОЯС
- Влажный (мягкий) климат. Нежаркое лето и прохладная зима с круглогодичным достаточным увлажнением



- #### ГОРНОДОБЫВАЮЩАЯ ПРОМЫШЛЕННОСТЬ
- Добыча топлива
- нефти
 - природного газа
 - каменного угля
 - бурого угля
 - урановых руд
- Добыча металлургического сырья
- железных руд
 - марганцевых руд
 - титановых руд
 - никелевых руд
 - алюминиевых руд
 - полиметаллических руд
 - медных руд
 - золота
- Добыча других видов минерального сырья
- алмазов
- #### СЕЛЬСКОЕ ХОЗЯЙСТВО
- Главные массивы обрабатываемых земель
- Специализированное сельскохозяйственное производство
- Разведение
- крупного рогатого скота
 - овец
- Выращивание
- цитрусовых
 - пшеницы
 - хлопчатника
 - винограда
 - табака
 - сахарного тростника
- #### ОБРАБАТЫВАЮЩАЯ ПРОМЫШЛЕННОСТЬ
- Центры обрабатывающей промышленности
- Крупные
 - Значительные
- #### ОСНОВНЫЕ ОТРАСЛИ ПРОМЫШЛЕННОСТИ
- Чёрная металлургия
 - Цветная металлургия
 - Машиностроение
 - Химическая и нефтеперерабатывающая промышленность
 - Лесная, деревообрабатывающая и целлюлозно-бумажная промышленность
 - Пищевая промышленность
 - Легкая промышленность
- #### КРУПНЕЙШИЕ ЭЛЕКТРОСТАНЦИИ
- Тепловые
 - Гидроэлектростанции
- #### ТРАНСПОРТ
- Важнейшие железные дороги
- Важнейшие нефтепроводы
 - Крупнейшие морские порты
 - Важнейшие газопроводы
 - Крупнейшие аэропорты

ОКЕАНИЯ. ПРИРОДНЫЕ РЕСУРСЫ И ХОЗЯЙСТВО

160° к востоку от Гринвича 180° к западу от Гринвича 160° 150°



46 КУЛЬТУРНОЕ НАСЛЕДИЕ ЧЕЛОВЕЧЕСТВА

ПАМЯТНИКИ ИСТОРИИ И КУЛЬТУРЫ, НАХОДЯЩИЕСЯ ПОД ОХРАНОЙ ЮНЕСКО

РОССИЯ

1. Кремль и Красная площадь, Москва
2. Исторический центр и дворцово-парковые комплексы, Санкт-Петербург и его окрестности
3. Комплекс деревянных построек, Кижи
4. Исторический центр, Великий Новгород
5. Историко-архитектурный комплекс, Соловецкие острова
6. Белокаменные памятники Владимиро-Суздальской земли, Владимирская область
7. Троице-Сергиева лавра, Сергиев Посад
8. Церковь Вознесения в Коломенском, Москва

ЗАРУБЕЖНАЯ ЕВРОПА

9. Старый город, Берген, Норвегия
10. Крепость и собор, Дарем, Великобритания
11. Города и замки в графстве Гвинедд, Великобритания
12. Крепость Тауэр, Лондон, Великобритания
13. Древние каменные сооружения, Стоунхендж, Великобритания
14. Кафедральный собор, Кентербери, Великобритания
15. Вестминстерский дворец, Лондон, Великобритания
16. Первый в мире металлический мост, Айронбридж, Великобритания
17. Монастырь и башня Белен, Лиссабон, Португалия
18. Собор, Бургос, Испания
19. Исторический центр, Барселона, Испания
20. Исторический центр, Толедо, Испания
21. Дворец Альгамбра, Гранада, Испания
22. Дворец Эскориал, близ Мадрида, Испания
23. Исторический центр, Страсбург, Франция
24. Дворец Версаль, Париж, Франция
25. Собор, Реймс, Франция
26. Собор Парижской Богоматери, Париж, Франция
27. Дворец Сан-Суси и парк, Потсдам, Германия
28. Старый город, Берн, Швейцария
29. Исторический центр, Венеция, Италия
30. Соборная площадь, Пиза, Италия
31. Исторический центр, Флоренция, Италия
32. Исторический центр, Рим, Италия
33. Собор Святого Павла, Ватикан
34. Монастыри на Святой горе, Афон, Греция
35. Акрополь, Афины, Греция
36. Руины древнего города Олимпия, Греция
37. Исторический центр, Дубровник, Хорватия
38. Крепость в Буде, Будапешт, Венгрия
39. Исторический центр, Прага, Чехия
40. Исторический центр, Варшава, Польша
41. Исторический центр, Краков, Польша
42. Старый город, Вильнюс, Литва
43. Софийский собор и Киево-Печерская лавра, Киев, Украина

ЗАРУБЕЖНАЯ АЗИЯ

44. Старый город и городские стены, Иерусалим, Израиль
45. Скальный город, Петра, Иордания
46. Руины древнего города, Баальбек, Ливан
47. Старый город, Дамаск, Сирия
48. Старый город, Сана, Йемен
49. Пещерные церкви, Гереме, Турция
50. Исторический центр, Стамбул, Турция
51. Старый город, Исфахан, Иран
52. Руины древнего города Персеполя, Иран
53. Кафедральный собор, Мцхета, Грузия
54. Старый город, Лахор, Пакистан
55. Дворец Тадж-Махал, Агра, Индия
56. Старый город, Гоа, Индия
57. Храмовый комплекс Махабалипурам, Индия
58. Старый город и монастыри в окрестностях города, Катманду, Непал
59. Руины дворца в Сигирии, Шри-Ланка
60. Храм Ангкор-Ват, Камбоджа
61. Храмовый комплекс, Борободур, Индонезия
62. Великая Китайская стена, Китай
63. Императорский дворец, Пекин, Китай
64. Древняя столица, Сиань, Китай

АМЕРИКА

65. Старый город, Квебек, Канада
66. Статуя Свободы, Нью-Йорк, США
67. Исторический центр, Филадельфия, США
68. Исторический центр, Мехико, Мексика



Соборы Московского Кремля, Россия





69. Исторический центр, Пуэбла, Мексика
70. Руины древних сооружений майя, Колан, Гондурас
71. Старый город, Гавана, Куба
72. Исторический центр, Картахена, Колумбия
73. Древний город инков Мачу-Пикчу, Перу
74. Исторический центр, Потоси, Боливия
75. Исторический центр, Салвадор, Бразилия
76. Современная столица, Бразилиа, Бразилия

АФРИКА

77. Старый город, Фес, Марокко
78. Старый город, Марракеш, Марокко
79. Наскальная живопись, плато Тассили-Аджер, Алжир
80. Руины Карфагена, близ Туниса, Тунис
81. Египетские пирамиды, близ Каира, Египет
82. Храмы и памятники, Абу-Симбел, Египет
83. Храмы в скале, Лалибэла, Эфиопия
84. Руины средневекового города Великий Зимбабве, Зимбабве



Статуя Свободы, США



Стр.	Масштаб	Стр.	Масштаб
1		24	
2-3		Средняя Европа. Природные условия и ресурсы.....	1:12 000 000
	1:100 000 000	25	
		Средняя Европа. Хозяйство.....	1:12 000 000
4-5		26	
Политическая карта мира.....	1:140 000 000	Южная Европа. Природные условия и ресурсы.....	1:12 000 000
Зарубежная Европа.....	1:40 000 000	27	
Центральная Америка.....	1:45 000 000	Южная Европа. Хозяйство.....	1:12 000 000
Ливан, Израиль, Палестинские территории.....	1:8 000 000	28	
6		Восточная Европа. Природные условия и ресурсы.....	1:12 000 000
Изменения на политической карте мира после Второй мировой войны.....	1:200 000 000	29	
Современные формы государства.....	1:200 000 000	Восточная Европа. Хозяйство.....	1:12 000 000
7		РОССИЯ	
Площади стран мира.....	1:200 000 000	30	
Численность населения стран мира.....	1:200 000 000	Россия. Природные условия и ресурсы.....	1:40 000 000
НАСЕЛЕНИЕ		31	
8		Россия. Хозяйство.....	1:40 000 000
Раннее расселение человека.....	1:200 000 000	ЗАРУБЕЖНАЯ АЗИЯ	
Динамика численности населения.....	1:200 000 000	32	
9		Зарубежная Азия. Субрегионы.....	1:80 000 000
Плотность населения.....	1:200 000 000	Юго-Западная Азия. Природные условия и ресурсы.....	1:40 000 000
Городское население.....	1:200 000 000	33	
10		Юго-Западная Азия. Хозяйство.....	1:40 000 000
Половой состав населения.....	1:200 000 000	Азиатские страны СНГ. Природные условия и ресурсы.....	1:40 000 000
Возрастной состав населения.....	1:200 000 000	Азиатские страны СНГ. Хозяйство.....	1:40 000 000
11		34	
Расовый состав населения.....	1:200 000 000	Южная Азия. Природные условия и ресурсы.....	1:40 000 000
Религии мира.....	1:200 000 000	Южная Азия. Хозяйство.....	1:40 000 000
12		35	
Крупнейшие языковые семьи и народы.....	1:200 000 000	Юго-Восточная Азия. Природные условия и ресурсы.....	1:40 000 000
Официальные и государственные языки.....	1:200 000 000	Юго-Восточная Азия. Хозяйство.....	1:40 000 000
13		36	
Трудовые ресурсы.....	1:200 000 000	Восточная Азия. Природные условия и ресурсы.....	1:40 000 000
Уровень образования.....	1:200 000 000	Восточная Азия. Хозяйство.....	1:40 000 000
МИРОВОЕ ХОЗЯЙСТВО		37	
14		Япония. Хозяйство.....	1:12 000 000
Динамика развития хозяйства.....	1:200 000 000	АМЕРИКА	
Валовой внутренний продукт стран мира.....	1:200 000 000	38	
15		Англо-Америка. Природные условия и ресурсы.....	1:40 000 000
Уровень экономического развития.....	1:200 000 000	39	
Структура хозяйства.....	1:200 000 000	Англо-Америка. Хозяйство.....	1:40 000 000
16		40	
Сельское хозяйство.....	1:200 000 000	Латинская Америка. Природные условия и ресурсы.....	1:40 000 000
Горнодобывающая промышленность.....	1:200 000 000	41	
17		Латинская Америка. Хозяйство.....	1:40 000 000
Обрабатывающая промышленность.....	1:200 000 000	АФРИКА	
18		42	
Транспорт.....	1:200 000 000	Африка. Природные условия и ресурсы.....	1:45 000 000
Внешняя торговля.....	1:200 000 000	43	
"Открытость" и конкурентоспособность экономики.....	1:200 000 000	Африка. Хозяйство.....	1:45 000 000
19		АВСТРАЛИЯ И ОКЕАНИЯ	
Международные финансовые отношения.....	1:200 000 000	44	
Трудовые миграции.....	1:200 000 000	Австралия. Природные условия и ресурсы.....	1:40 000 000
20		Австралия. Хозяйство.....	1:40 000 000
Международный туризм.....	1:200 000 000	45	
Хозяйство и качество жизни населения.....	1:200 000 000	Океания. Природные ресурсы и хозяйство.....	1:50 000 000
21		46-47	
Производство и окружающая среда.....	1:200 000 000	КУЛЬТУРНОЕ НАСЛЕДИЕ ЧЕЛОВЕЧЕСТВА.....	1:140 000 000
Уровень загрязнения атмосферы.....	1:200 000 000		
ЗАРУБЕЖНАЯ ЕВРОПА			
22			
Зарубежная Европа. Субрегионы.....	1:25 000 000		
23			
Северная Европа. Природные условия и ресурсы.....	1:12 000 000		
Северная Европа. Хозяйство.....	1:12 000 000		

На 1-ой странице обложки:

1. Московский Кремль и Собор Покрова (Храм Василия Блаженного). Москва, Россия.
2. Эйфелева башня. Париж, Франция.
3. Капитолий. Вашингтон, США.
4. Оперный театр. Сидней, Австралия.

АТЛАС

Экономическая и социальная география мира. 10 класс

Автор: А. П. Кузнецов

Научные редакторы карт: А. М. Берлянт, А. В. Востокова

Редакторы: Л. А. Ким, А. Ю. Окнин

Дизайнер обложки В. И. Пантелеев

Ответственные за компьютерное оформление карт: К. И. Гезин, А. Г. Косиков

Рецензенты: Э. В. Ким, А. И. Крылов, А. А. Лобжанидзе, Ю. П. Рязанов

Ответственная за выпуск Т. П. Сидоренкова

АСТ-ПРЕСС ШКОЛА (ООО)

107078, Россия, Москва, ул. Новорязанская, д. 8а, стр. 3

Лицензия на издательскую деятельность ИД № 06247 от 12.11.2001 г.

Лицензия на осуществление работ в составе геодезической и картографической деятельности РК 10295 от 27.02.2002 г.

Подписано в печать 31.05.2002 г. Формат 60х90^{1/8}.

Печать офсетная. Бумага офсетная. Печ. л. 6,0.

Тираж 60 000 экз. Заказ № 1246. С-067

Отпечатано с готовых диапозитивов на ФГУП Тверской ордена Трудового Красного Знамени полиграфкомбинат детской литературы им. 50-летия СССР Министерства Российской Федерации по делам печати, телерадиовещания и средств массовых коммуникаций. 170040, Тверь, проспект 50-летия Октября, 46.



АТЛАС

ЭКОНОМИЧЕСКАЯ И СОЦИАЛЬНАЯ 10 класс ГЕОГРАФИЯ МИРА

В 2002 году АСТ-ПРЕСС ШКОЛА (ООО) выпускает новые учебные атласы по географии для средней школы:

- Начальный курс географии. 6 класс
- Материки, океаны, народы и страны. 7 класс
- Физическая география России. 8 класс
- Экономическая и социальная география России. 9 класс
- Экономическая и социальная география мира. 10 класс

Новые атласы отличают:

- **универсальность** – отражение всех основных вопросов школьных курсов и возможность использования в качестве пособий к любому учебнику;
- **наглядность** – оптимальное сочетание объема необходимой информации и степени генерализации;
- **информативность** – органичное дополнение картографической информации текстовым и иллюстративным материалом;
- **актуальность** – соответствие новой концепции школьного образования, отражение современных научных теорий и социально-экономических явлений;
- **новизна** – применение новых карт, способов и приемов картографического изображения и современного дизайна.



АСТ-ПРЕСС ШКОЛА (ООО): Россия, 107078, Москва, ул. Новорязанская, д. 8а, стр.3.
Тел./факс: (095)265-8063, тел.: 265-8227.

Поставку книг мелким и крупным оптом со складов издательства, контейнерную отгрузку во все регионы России и страны СНГ **обеспечивает:**

ЗАО «АСТ-ПРЕСС. Образование» (эксклюзивный дистрибьютор):

Офис: 107078, Москва, Рязанский пер., д. 3. **Тел./факс:** (095) 265-8497, 265-8329. **E-mail:** ast-press-edu@mtu-net.ru.

Склад: Моск. обл., г. Балашиха, ш. Энтузиастов, д. 4. **Тел.:** (095) 521-7837, 521-0372, 521-9474, 524-9226.

Магазин «Книжный двор» (розница и мелкий опт): 107078, Москва, Рязанский пер., д. 3 (ст. м. «Комсомольская», «Красные ворота»). **Тел.:** (095) 265-8656.

Книги—почтой: Россия, 107078, Москва, а/я 245, «КЛУБ 36'6».
Оплата при получении заказа.